



L E S N Í C K Y S K A N Z E N








L E S N Í C K Y S K A N Z E N

Lesy Slovenskej republiky, š. p.
Odštepny závod Čierny Balog
Hlavná 245/72, 976 52 Čierny Balog
tel.: +421 48 619 1716, +421 48 619 1326
e-mail: lesycb@lesy.sk

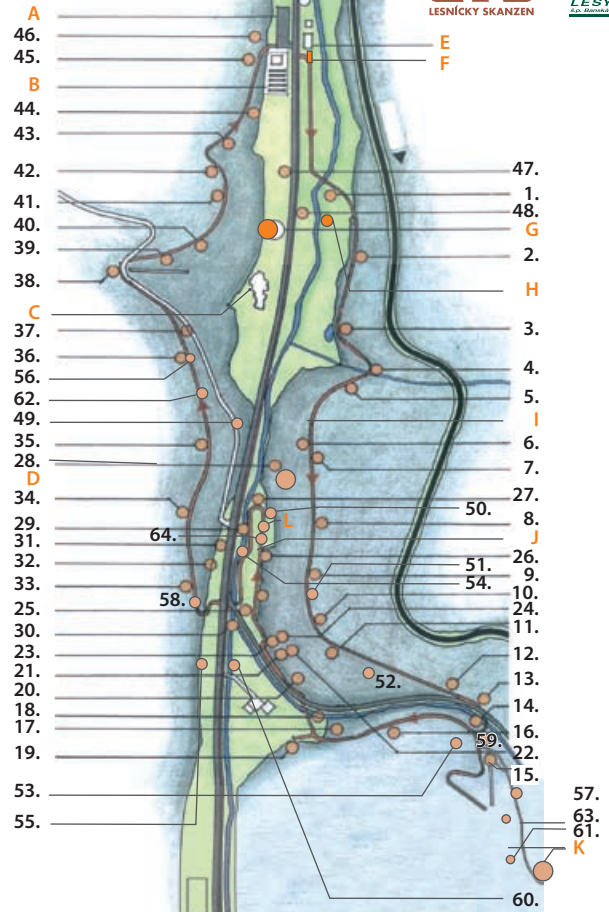


S P R I E V O D C A



-  štátna cesta
-  hospodárske komunikácie
-  čiernohornská železnica
-  parkovisko
-  prehliadková trasa
-  zastávky chodníka
-  ostatné objekty

LESNÍCKY SKANZEN Orientáčny plán



Dĺžka náučného chodníka 3300 m

Počet zastáviek: 64

A - Parkovisko, B - Amfiteáter, C - Mapa lesnatosti Slovenska, D - EKO - galéria, E - Stanica „Výdrovo skanzen“, F - Informačný a prezentačný objekt Lesov SR š.p., G - Galéria v prírode, H - Euroles, I - Trasa náučného chodníka, J - Múzeum, K - Symbolický lesnícky cintorín, L - Hospodárska budova (Pavilón prí)

1. Privítanie, 2. Lesné vtáky, 3. Mokrade, 4. Hradenie bystrín, 5. Snehová jama, 6. Význam mrvacov pre lesné ekosystémy, 7. Kolkó vody zachytiť les?, 8. Prvá prebieierka, 9. Prečistka, 10. Prírodná obnova lesa, 11. Pocta lesníkom a ochrancom prírody, 12. Lesy ochránené, 13. Lesný kolesový traktor, 14. Lesy osobitného určenia, 15. Lesný šmyk (rizža), 16. Výchova kmeňovín, 17. Ako žije diviák?, 18. Procesor, 19. Pálenie dreveného uhlia, 20. Lesná cesta, 21. Priestorové rozdelenie lesa, 22. Lesy a vojna, 23. Lesné nástroje, 24. Sortimenty dreva, 25. Lesné železnice, 26. Horáreň, 27. Lesná škôlka, 28. Lesné požiare, 29. Vodný „trkáč“, 30. Vodné živočíchý, 31. Odvoz dreva, 32. Kalamity v lesoch, 33. Les chráni pôdu, 34. Lesné lanovky, 35. Starostlivosť o mladý les, 36. Poľovníctvo, 37. Les a kriminalita, 38. Prečo sa budujú zväznice?, 39. Vodná doprava dreva, 40. Živá lesná mapa Slovenska, 41. Ťažba dreva, 42. Medvedí brloh, 43. Lesy bez hraníc, 44. Hudba a les, 45. Zber lesného semena, 46. Podákovanie, 47. Stĺpy smrti, 48. Vodná píla, 49. Oporné múry, 50. Drevo našich drevín, 51. Lesy a povesti, 52. Lesy a vzduch, 53. Prenosné rizne, 54. Hospodárska úprava lesov, 55. Letectvo a lesníctvo, 56. Lesy a lavíny, 57. Geologický podklad lesov, 58. Sezónne bývanie v lesoch, 59. Výroba triesla, 60. Doprava lesných robotníkov, 61. Chránené územia, 62. Ochrana lesa, 63. Mŕtve drevo, 64. Včely

Autori skanzenu: Ing. Ján Mičovský, Lesy SR, š.p., Ing. Július Burkovský, ŠOP SR, B.B., Ing. arch. Vladimír Paško. Projekty: Projekčná kancelária Lesov SR Žilina, Ing. Miloš Mičura, Ing. arch. Martin Santoris, Výtvarné práce: Medzinárodné výtvarné sympóziium Osrblie