



VŠEOBECNÁ ČASŤ LESNÉHO HOSPODÁRSKEHO PLÁNU

platnosť 20.. – 20..

Lesný celok	<i>Názov</i>	
Výmera lesných pozemkov ha	
Lesný hospodársky celok	<i>Názov</i>	<i>výmera lesných pozemkov</i>

Vypracoval		Adresa		Dátum	
Číslo živnostenského oprávnenia na vyhotovovanie LHP				vydaného dňa	



Všeobecná časť lesného hospodárskeho plánu

Všeobecná časť Lesného hospodárskeho plánu (ďalej len „LHP“) vyhotovená podľa § 40 ods. 2 písm. a) zákona NR SR č. 326/2005 Z. z. v znení neskorších predpisov (ďalej len „zákon“) a v súlade s písm. a) ods. 4 § 35 vyhlášky 453/2006 Z. z. pre Lesný celok (ďalej len „LC“) určený príslušným krajským lesným úradom (ďalej len „KLÚ“) podľa § 39 ods. 3 zákona obsahuje náležitosti:

1. **Slovný a číselný prehľad o LC**
 - a. Určenie LC.
 - b. Zaradenie LC do lesných oblastí a podoblastí.
 - c. Prehľad výmer LC podľa vlastníckych celkov (ďalej len „VC“) a lesných hospodárskych celkov (ďalej len „LHC“).
 - d. Výmera LC v členení podľa druhu pozemkov.
 - e. Porovnanie súčasnej výmery lesných pozemkov v obvode LC s výmerou lesných pozemkov v predchádzajúcom LHP.
 - f. Porovnanie súčasnej výmery lesných pozemkov v obvode LC so stavom katastra nehnuteľností (ďalej len KN).
 - g. Prehľad lesných pozemkov v obvode LC v členení podľa vlastníckych celkov (obhospodarovateľov lesných pozemkov).
 - h. Kategorizácia lesov - prehľad výmer LC v členení podľa kategórií a subkategórií lesov.
 - i. Kategorizácia lesov - prehľad výmer VC v členení podľa kategórií a subkategórií lesov.
2. **Ťažbová úprava lesa**
 - a. Štruktúry lesných porastov LC a ich očakávaný vývoj.
 - b. Stanovenie a zdôvodnenie výšky ťažieb a ich vývoja, výber ťažbového ukazovateľa.
 - c. Sumárne údaje z LHP za LC
 - d. Sumárne údaje z LHP za vlastnícke celky VC.
 - e. Zoznam JPRL s plánovaným holorubným hospodárskym spôsobom v členení podľa VC.
3. **Modely hospodárenia (základné rozhodnutia a ciele hospodárenia)**
4. **Správy a protokoly z konania o vyhotovení LHP**
 - a. Správa o doterajšom hospodárení a o určených zásadách na vyhotovenie LHP.
 - b. Protokol o výsledkoch prerokovania správy o doterajšom hospodárení a pokynoch na vyhotovenie LHP.
 - c. Príslušným KLÚ určené „Dodatky“ k „Protokolu o výsledkoch prerokovania správy o hospodárení a pokynoch na vyhotovenie LHP“.
 - d. Protokol o výsledkoch a záveroch z prerokovania návrhu plánu pre LC.
5. **Prehľadové tabuľky LC**
 - a. Prehľad plôch drevín a zakmenenia podľa vekových stupňov.
 - b. Prehľad plošného zastúpenia drevín a priemerných bonít podľa vekových stupňov.
 - c. Prehľad zásob drevín podľa vekových stupňov.
 - d. Prehľad ťažieb drevín na desaťročie podľa vekových stupňov.
 - e. Prehľad zalesnenia podľa drevín.
 - f. Prehľad prírastkov drevín.
 - g. Prehľad prírastkov drevín podľa kategórií lesa.
6. **Ďalšie potrebné údaje súvisiace s plánom**



- a. Opis hranice LC.
- b. Náležitosti LHP.
- c. Zoznam lesných porastov VC s povolením predĺženia lehoty na obnovu lesa na holine v zmysle § 20 ods. 4 zákona.
- d. Zoznam lesných porastov VC uznaných ako zdroj reprodukčného materiálu (uznaný porast a rodičovský - výberový strom).
- e. Technická správa.

7. Rozhodnutie KLÚ o schválení LHP

8. Prílohy

Súčasťou príloh všeobecnej časti LHP sú všetky dôležité dokumenty, komentáre, odborné posudky, schvaľovacie dekréty, potvrdenia, zápisy, tabuľkové prehľady, ktoré sa svojim obsahom dotýkajú vyhotovenia LHP.

1. Slovný a číselný prehľad o LC

a. Určenie Lesného celku

Lesný celok určený rozhodnutím KLÚ č. zo dňa o celkovej výmere ha lesných pozemkov, z toho porastová plocha ha.

Celková výmera lesných pozemkov bola na základe posúdenia zisteného skutočného stavu vyplývajúceho z návrhu LHP predloženého vyhotovovateľom plánu na KLÚ v zmysle ods. (9) a (13) § 41 zákona rozhodnutím KLÚ č. zo dňa upravená na výmeru ha lesných pozemkov, z toho výmera lesných porastov ha.

b. Zaradenie LC do lesných oblastí a podoblastí v súlade s prílohou č. 7 vyhlášky MPSR č. 453/2006 Z. z. o hospodárskej úprave lesov a ochrane lesa

Tab.č.1

Označenie	Lesná oblasť	Podoblasť	Porastová plocha

* Uvedú sa kódom, názvom a príslušnou plochou lesnej oblasti, podoblasti do ktorých spadá LC.

c. Prehľad výmer Lesného celku (LC) podľa vlastníckych celkov (VC) a LHC

Tab. č. 2

VC _{1-n}	LHC	Výmera lesných pozemkov	Výmera lesných porastov
		ha	
1.			
2.			
n.			
-	-		

**d. Výmera LC v členení podľa druhu pozemkov:**

Tab.č.3

Druh pozemku / (Kód podľa kap.3. 2. 4. 1 písm. e) Pracovných postupov HÚL)	Výmera [ha]	
Plocha lesných porastov	0	
Plocha ostatných lesných pozemkov	1 - 12	
Spolu lesné pozemky	0 - 12	
Z toho čierne plochy	12	

e. Porovnanie súčasnej výmery lesných pozemkov v obvode LC s pôvodnou výmerou

Tab. č. 4

Výmera lesných pozemkov LC podľa tabuľky plochovej	Výmera		
	Lesné porasty	Ostatné lesné pozemky	Spolu lesné pozemky
	ha		
Predchádzajúci LHP s platnosťou -			
Nový LHP s platnosťou -			
Rozdiel ±			

Za tabuľkou č. 4 sa vypracuje stručný komentár, v ktorom sa objasnia dôvody vzniku rozdielov v sledovaných výmerách k dátumu začiatku platnosti nového LHP, ktoré vznikli za obdobie platnosti starého (predchádzajúceho) LHP.

Ak sa nedá zrekonštruovať stav plôch LC v predchádzajúcom období a porovnanie sa nedá vyhotoviť, tabuľka č. 4 sa nevyhotovuje a v texte sa uvedie dôvod, prečo ju vyhotovovateľ LHP nemohol vypracovať.

f. Porovnanie súčasnej výmery lesných pozemkov v obvode LC so stavom katastra nehnuteľností

Tab. č. 5

Výmera LC (stav k 1. 1. 2.... .)	Lesné pozemky (ha)
Podľa tabuľky plochovej	
Podľa katastra nehnuteľností	
Rozdiel ±	

Za tabuľkou č.5 sa vypracuje stručný komentár, v ktorom sa objasnia dôvody a príčiny vzniku rozdielov v sledovaných výmerách medzi tabuľkou plochovou a katastrom nehnuteľností.

Podrobný prehľad výmer lesných pozemkov v LC, v členení podľa druhu pozemkov a podľa spôsobu využívania, **podľa katastrálnych území** a porovnanie výmery lesných pozemkov s výmerou vedenou v katastri nehnuteľností je uvedený v tabuľke PT - 6 „Prehľad pozemkov za kraje a okresy podľa KÚ a porovnanie s KN“ tabuľky plochovej.

Podrobný prehľad nezrovnalostí vo výmerách jednotlivých parciel KN, ktorý vyplýval z porovnania skutočnej výmery zistenej v tabuľke plochovej s parcelným stavom KN je uvedený



v tabuľke PT – 11 „Výkaz nezrovnalostí KN a skutočného stavu – prehľad nezrovnalostí vo výmere parcely“.



g. Prehľad lesných pozemkov v LC v členení podľa vlastníckych celkov (obhospodarovateľov lesných pozemkov)

Tab. č. 6

Vlastnícky celok (Obhospodarovateľ lesa)		Lesné porasty	Lesné škólky	Lesné semenčné sady, semenné plantáže	Rozdeľovacie priesečky	Lesné sklady	Lesné cesty	Pozemky so špecifickým zameraním	Produktovody	Neúrodné lesné pozemky	Vysokohorské pozemky	Iné lesné pozemky	Pozemky bez HÚL	Čierne plochy	SPOLU LESNÉ POZEMKY
ha															
1.															
2.															
n															



h. Kategorizácia lesov - prehľad výmer LC v členení podľa kategórií a subkategórií lesov

Plochy lesných porastov LC sú zaradené do týchto kategórií a subkategórií lesov:

Tab. č. 7

Kategória lesov	Subkategória lesov *	Výmera lesných porastov [ha]
Hospodárske lesy	-	
Ochranné lesy	a) lesy na mimoriadne nepriaznivých stanovištiach, ako sú najmä sutiny, strže, strmé svahy so súvislo vystupujúcou materskou horninou, nespevnené štrkové nánosy, rašeliniská, mokrade a inundačné územia vodných tokov,	
	b) vysokohorské lesy pod hornou hranicou stromovej vegetácie, ktoré plnia funkciu ochrany nižšie položených lesov a pozemkov, lesy na exponovaných horských svahoch pod silným nepriaznivým klimatickým vplyvom a lesy znižujúce nebezpečenstvo lavín,	
	c) lesy nad hornou hranicou stromovej vegetácie s prevládajúcim zastúpením kosodreviny,	
	d) ostatné lesy s prevažujúcou funkciou ochrany pôdy.	
SPOLU ochranné lesy		
Lesy osobitného určenia	a) v ochranných pásmach vodárenských zdrojov I. stupňa a II. stupňa, ak pri odberoch vody z povrchového zdroja alebo podzemného zdroja možno zabezpečiť výdatnosť a kvalitu vodného zdroja len prostredníctvom osobitného režimu hospodárenia	
	b) v ochranných pásmach prírodných liečivých zdrojov a zdrojov prírodných minerálnych vôd a vo vnútornom kúpeľnom území kúpeľného miesta	
	c) prímestské a ďalšie lesy s významnou zdravotnou, kultúrnou alebo rekreačnou funkciou	
	d) v uznaných zverníkoch a samostatných bažantniciach	
	e) v chránených územiach a na lesných pozemkoch s výskytom biotopov európskeho významu alebo chránených druhov	
	f) v zriadených génových základniach lesných drevín	
	g) určené na lesnícky výskum a lesnícku výučbu	
	h) ktoré sú nevyhnutné pre potreby obrany štátu podľa osobitných predpisov	
SPOLU lesy osobitného určenia		
SPOLU výmera lesných porastov		

* V tabuľke ponechať len riadky „existujúcich“ kategórií a subkategórií lesa

* Sumárne riadky kategórií lesov a spolu kategórií lesov vyplňať vždy, aj keď sú „nulové“.

**i. Kategorizácia lesov - prehľad výmer VC v členení podľa kategórií a subkategórií lesa**

Plochy lesných porastov VC₁ sú zaradené do týchto kategórií a subkategórií lesov :

Tab. č. 8/1

Kategória lesov	Subkategória lesov *	Výmera lesných porastov [ha]
Hospodárske lesy	-	
Ochranné lesy	a) lesy na mimoriadne nepriaznivých stanovištiach, ako sú najmä sutiny, strže, strmé svahy so súvislo vystupujúcou materskou horninou, nespevnené štrkové nánosy, rašeliniská, mokrade a inundačné územia vodných tokov,	
	b) vysokohorské lesy pod hornou hranicou stromovej vegetácie, ktoré plnia funkciu ochrany nižšie položených lesov a pozemkov, lesy na exponovaných horských svahoch pod silným nepriaznivým klimatickým vplyvom a lesy znižujúce nebezpečenstvo lavín,	
	c) lesy nad hornou hranicou stromovej vegetácie s prevládajúcim zastúpením kosodreviny,	
	d) ostatné lesy s prevažujúcou funkciou ochrany pôdy.	
SPOLU ochranné lesy		
Lesy osobitného určenia	a) v ochranných pásmach vodárenských zdrojov I. stupňa a II. stupňa, ak pri odberoch vody z povrchového zdroja alebo podzemného zdroja možno zabezpečiť výdatnosť a kvalitu vodného zdroja len prostredníctvom osobitného režimu hospodárenia	
	b) v ochranných pásmach prírodných liečivých zdrojov a zdrojov prírodných minerálnych vôd a vo vnútornom kúpeľnom území kúpeľného miesta	
	c) prímestské a ďalšie lesy s významnou zdravotnou, kultúrnou alebo rekreačnou funkciou	
	d) v uznaných zverníkoch a samostatných bažantniciach	
	e) v chránených územiach a na lesných pozemkoch s výskytom biotopov európskeho významu alebo chránených druhov	
	f) v zriadených génových základniach lesných drevín	
	g) určené na lesnícky výskum a lesnícku výučbu	
	h) ktoré sú nevyhnutné pre potreby obrany štátu podľa osobitných predpisov	
SPOLU lesy osobitného určenia		
SPOLU výmera lesných porastov		

* V tabuľke ponechať len riadky „existujúcich“ kategórií a subkategórií lesa

* Sumárne riadky kategórií lesov a spolu kategórií lesov vyplňať vždy, aj keď sú „nulové“..



Plochy lesných porastov VC_n sú zaradené do týchto kategórií lesa :

Tab. č. 8/n

Kategória lesov	Subkategória lesov *	Výmera lesných porastov [ha]
Hospodárske lesy	-	
Ochranné lesy	a) lesy na mimoriadne nepriaznivých stanovištiach, ako sú najmä sutiny, strže, strmé svahy so súvislo vystupujúcou materskou horninou, nespevnené štrkové nánosy, rašeliniská, mokrade a inundačné územia vodných tokov,	
	b) vysokohorské lesy pod hornou hranicou stromovej vegetácie, ktoré plnia funkciu ochrany nižšie položených lesov a pozemkov, lesy na exponovaných horských svahoch pod silným nepriaznivým klimatickým vplyvom a lesy znižujúce nebezpečenstvo lavín,	
	c) lesy nad hornou hranicou stromovej vegetácie s prevládajúcim zastúpením kosodreviny,	
	d) ostatné lesy s prevažujúcou funkciou ochrany pôdy.	
SPOLU ochranné lesy		
Lesy osobitného určenia	a) v ochranných pásmach vodárenských zdrojov I. stupňa a II. stupňa, ak pri odberoch vody z povrchového zdroja alebo podzemného zdroja možno zabezpečiť výdatnosť a kvalitu vodného zdroja len prostredníctvom osobitného režimu hospodárenia	
	b) v ochranných pásmach prírodných liečivých zdrojov a zdrojov prírodných minerálnych vôd a vo vnútornom kúpeľnom území kúpeľného miesta	
	c) prímestské a ďalšie lesy s významnou zdravotnou, kultúrnou alebo rekreačnou funkciou	
	d) v uznaných zverníkoch a samostatných bažantniciach	
	e) v chránených územiach a na lesných pozemkoch s výskytom biotopov európskeho významu alebo chránených druhov	
	f) v zriadených génových základniach lesných drevín	
	g) určené na lesnícky výskum a lesnícku výučbu	
	h) ktoré sú nevyhnutné pre potreby obrany štátu podľa osobitných predpisov	
SPOLU lesy osobitného určenia		
SPOLU výmera lesných porastov		

* V tabuľke ponechať len riadky „existujúcich“ kategórií a subkategórií lesa

* Sumárne riadky kategórií lesov a spolu kategórií lesov vyplňať vždy, aj keď sú „nulové“.

2. Ťažbová úprava lesa.

a. Štruktúry lesných porastov LC a ich očakávaný vývoj.

Pre vyhodnotenie sa použijú prehľady LC

- GRAF 1 - Plochy skutočné, normálna výmera, ťažbové plochy a plocha obnovovaných častí za kategóriu a tvar lesa – pomocná zostava
- Prehľad skutočných a ťažbových plôch podľa vekových stupňov“
- Výhľad vývoja ťažby obnovnej výchovnej a spolu“ (A 15)

**Tabuľkové a grafické prehľady:**

PLATNOSŤ LHP: -

LC:

LHC:

GRAF1 PLOCHY SKUTOČNÉ, NORMÁLNA VÝMERA, ŤAŽBOVÉ PLOCHY A PLOCHA OBNOVOVANÝCH ČASTÍ ZA KATEGÓRIU A TVAR LESA*(Pomocné zostavy „Graf1“ sa vyhotovia v rámci LC samostatne pre všetky kategórie a tvar les)*

POMOCNÁ ZOSTAVA (PRE GRAFICKÉ PREHĽADY)

KATEGÓRIA A TVAR LESA:

VÝMERA:SKUT. A NORM. HOL.:

Tab.č.9/1

VEK. ST.	1	2	3	4	5	6	7	8	9	10	11	12	13	14	15
	16	17	18	19	20	21	22	23	24						
PL. SKUT.															
OBNOV. C.															
1. VEK. ST.															
2. VEK. ST.															
3. VEK. ST.															
SPOLU															
NORM. V .															
ŤAŽB. PL.															



PLATNOSŤ LHP: -

LC:

LHC:

**GRAF1 PLOCHY SKUTOČNÉ, NORMÁLNA VÝMERA, ŤAŽBOVÉ PLOCHY A PLOCHA
OBNOVOVANÝCH ČASTÍ ZA KATEGÓRIU A TVAR LESA**

POMOCNÁ ZOSTAVA (PRE GRAFICKÉ PREHLADY)

KATEGÓRIA A TVAR LESA: SPOLU (H,O,U)

VÝMERA:SKUT. A NORM. HOL.:

Tab.č.9/n

VEK. ST.	1	2	3	4	5	6	7	8	9	10	11	12	13	14	15
	16	17	18	19	20	21	22	23	24						
PL. SKUT.															
OBNOV. C.															
1. VEK. ST.															
2. VEK. ST.															
3. VEK. ST.															
SPOLU															
NORM. V .															
ŤAŽB. PL.															



PREHLAD SKUTOČNÝCH A ŤAŽBOVÝCH PLÔCH PODĽA VEKOVÝCH STUPŇOV s vyznačením normálneho plošného zastúpenia vekových stupňov a obnovovaných častí porastov v ha.

(Graf "Prehľad skutočných a ťažbových plôch" sa uvedie v rámci LC samostatne pre všetky kategórie lesa - H,O,U a spolu za LC)

PLATNOSŤ LHP: -

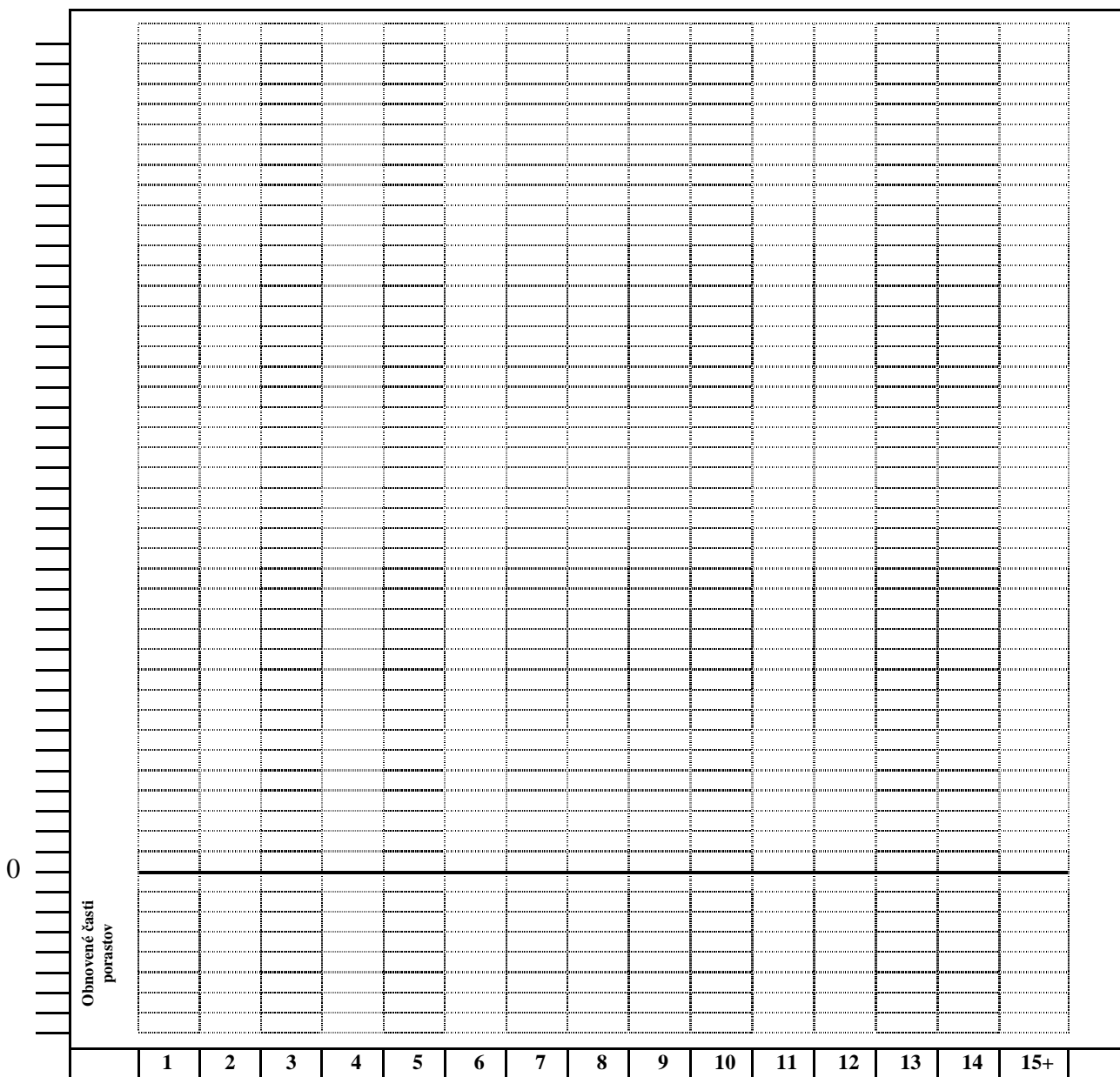
LC :

LHC:

KATEGÓRIA LESA : ...

ha

Graf č. 1/1



Vekové stupne



PREHLAD SKUTOČNÝCH A ŤAŽBOVÝCH PLÔCH PODĽA VEKOVÝCH STUPŇOV s vyznačením normálneho plošného zastúpenia vekových stupňov a obnovovaných častí porastov v ha.

PLATNOSŤ LHP: -

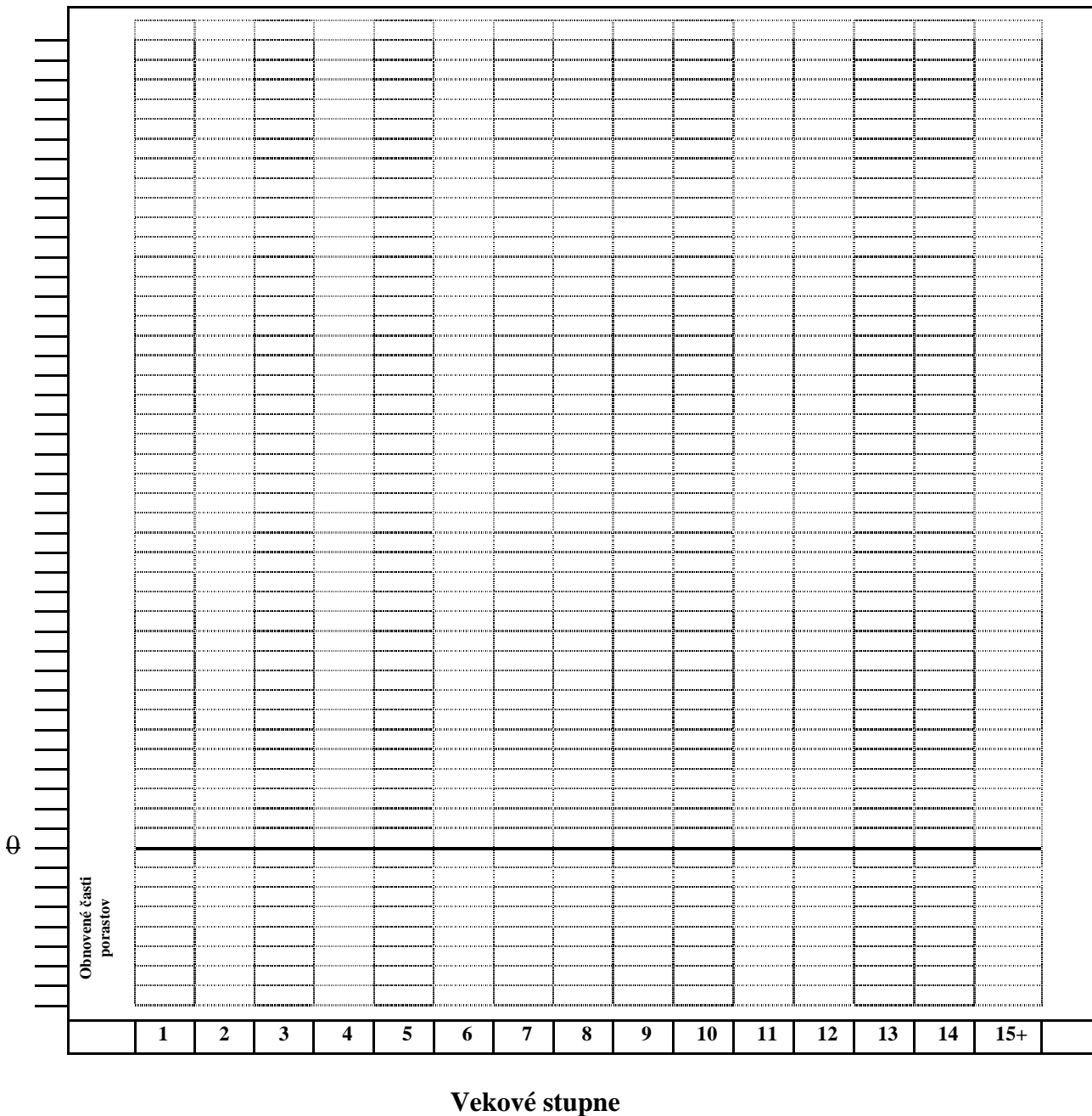
LC :

LHC:

KATEGÓRIA LESA : SPOLU (H,O,U) .

ha

Graf č. 1/n





NLC Zvolen

Vzor všeobecnej časti LHP 2009

VÝVOJ ŤAŽIEB A VÝHLAD VÝVOJA PLÔCH V NASLEDUJÚCICH DESAŤROČIACH*(Prehľad A15 sa uvedie sa v rámci LC samostatne pre všetky kategórie lesa - H,O,U a spolu za LC)*

PLATNOSŤ LHP: -

LC :

LHC:

A15

KATEGÓRIA LESA :

VÝVOJ ŤAŽIEB

Tab.č.10/1

OBDOBIE PLATNOSŤ LHP	ŤAŽBA	DREVINY													IHLIČNATÉ	LISTNATÉ	SPOLU	
		SM	JD	BO	SC	OI	BK	DB	CR	HB	TS,TD	AG	BR	OL				
		m ³ hrubiny bez kôry																
... - ... PLATNÝ LHP	OBNOVNÁ																	
	VÝCHOVNÁ																	
	SPOLU																	
... - ...	OBNOVNÁ																	
	VÝCHOVNÁ																	
	SPOLU																	
... - ...	OBNOVNÁ																	
	VÝCHOVNÁ																	
	SPOLU																	
... - ...	OBNOVNÁ																	
	VÝCHOVNÁ																	
	SPOLU																	
... - ...																		

VÝHLAD VÝVOJA PLÔCH VEKOVÝCH STUPŇOV

VEK. ST.	1	2	3	4	5	6	7	8	9	10	11	12	13	14	15
DESAŤROČIE															
1															
2															
3															
4															
5															



NLC Zvolen

Vzor všeobecnej časti LHP 2009

VÝVOJ ŤAŽIEB A VÝHLAD VÝVOJA PLÔCH V NASLEDUJÚCICH DESAŤROČIACH

PLATNOSŤ LHP: -

LC :

LHC:

A15

KATEGÓRIA LESA : SPOLU (H,O,U,)

VÝVOJ ŤAŽIEB

Tab.č.10/n

OBDOBIE PLATNOSŤ LHP	ŤAŽBA	DREVINY													IHLIČNATÉ	LISTNATÉ	SPOLU
		SM	JD	BO	SC	OI	BK	DB	CR	HB	TS,TD	AG	BR	OL			
m ³ hrubiny bez kôry																	
.... - PLATNÝ LHP	OBNOVNÁ																
	VÝCHOVNÁ																
	SPOLU																
.... -	OBNOVNÁ																
	VÝCHOVNÁ																
	SPOLU																
.... -	OBNOVNÁ																
	VÝCHOVNÁ																
	SPOLU																
.... -	OBNOVNÁ																
	VÝCHOVNÁ																
	SPOLU																
.... -	OBNOVNÁ																
	VÝCHOVNÁ																
	SPOLU																
.... -																	

VÝHLAD VÝVOJA PLÔCH VEKOVÝCH STUPŇOV

VEK. ST.	1	2	3	4	5	6	7	8	9	10	11	12	13	14	15
DESATROČIE	16	17	18	19	20	21	22	23	24						
1															
2															
3															
4															
5															

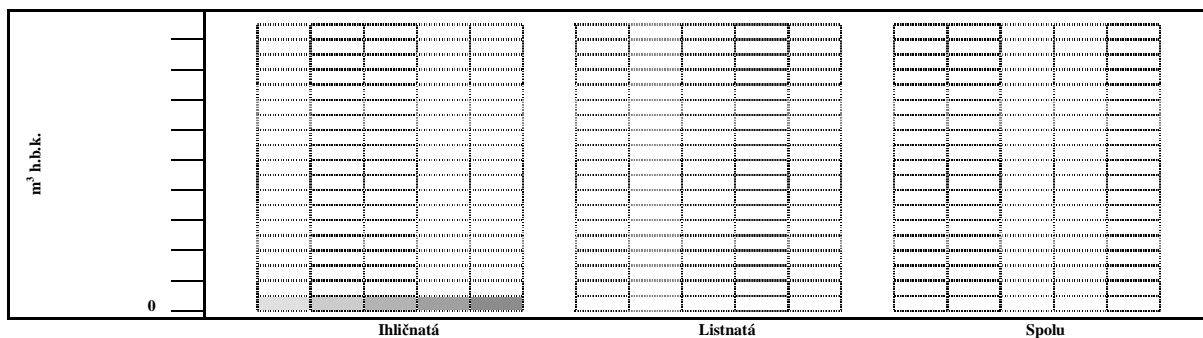


Vývoj ťažieb v nasledujúcich desaťročiach

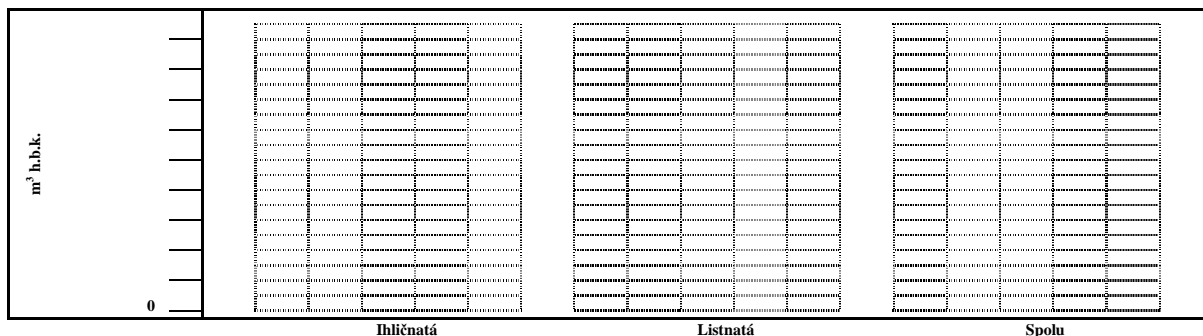
(Graf „Vývoj ťažieb v nasledujúcich desaťročiach“ sa uvedie v rámci LC samostatne pre všetky kategórie lesa (H,O,U) a spolu za LC)

Kategória lesov -

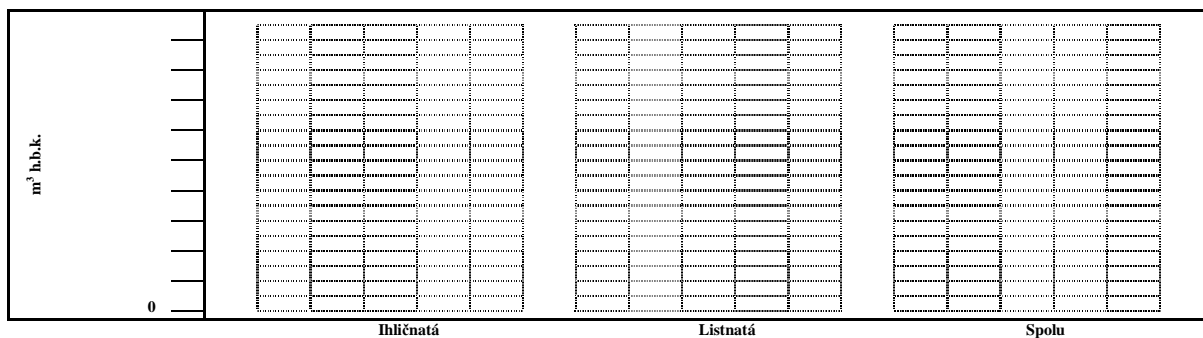
1. Obnovná ťažba



1. Výchovná ťažba



2. Ťažba spolu



1.dec.
 2.dec.
 3.dec.
 4.dec.
 5.dec.



2009

NLC Zvolen

Vzor všeobecnej časti LHP

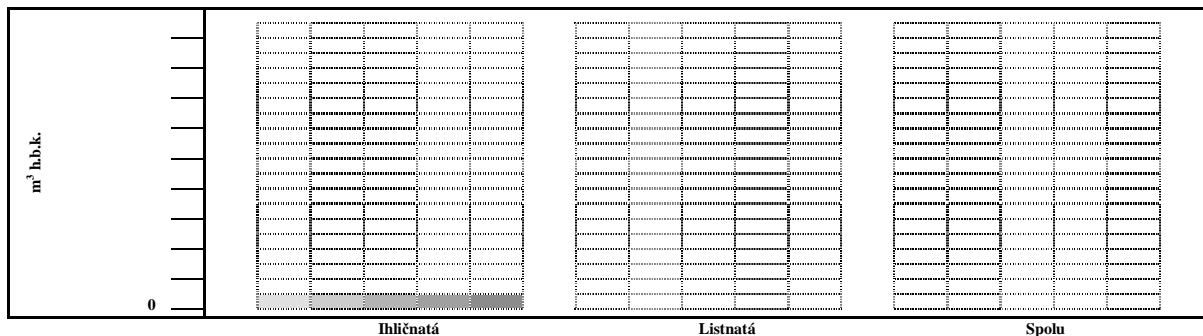
LC:.....

Graf č. 2/n


Vývoj ťažieb v nasledujúcich desaťročiach

Katégória lesov – Spolu (H,O,U)

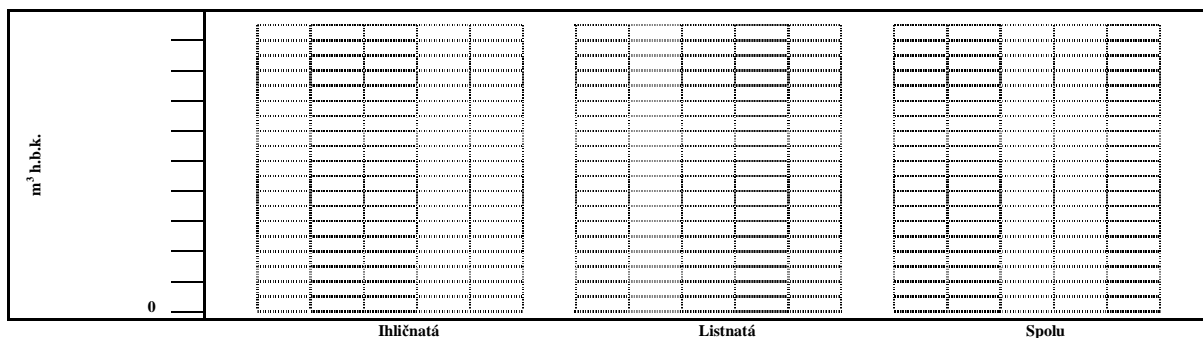
1. Obnovná ťažba



3. Výchovná ťažba



4. Ťažba spolu



1.dec.
 2.dec.
 3.dec.
 4.dec.
 5.dec.

b. Stanovenie a zdôvodnenie výšky ťažieb a ich vývoja, výber ťažbového ukazovateľa.

Stanovenie a zdôvodnenie výšky ťažieb

Vyhotovovateľ na základe písomného rozboru výšky, vývoja a dopadu jednotlivých ťažbových ukazovateľov na štruktúru (plošnú a vekovú) lesných porastov odôvodní výber použitého ťažbového ukazovateľa na základe zhodnotenia výhľadu ťažbových možností, možností úpravy indukčného etátu, pri zohľadnení cieľov a zásad ťažbovej úpravy.

Vyhotovovateľom LHP bol určený:

- **objem obnovnej ťažby pre hospodárske lesy tvaru lesa vysokého pri hospodárskom spôsobe podrastovom a holorubnom**, postupom v súlade s § 29 ods. 5 a 6 vyhlášky MP SR č. 453/2006 Z. z. o hospodárskej úprave lesov o ochrane lesa, určený podľa ťažbového ukazovateľa „.....“ a to maximálne do výšky m³ h.b.k.
- **Objem obnovnej ťažby v hospodárskych lesoch pre topoľové a vrbové porasty** postupom v súlade s § 29 ods. 7 vyhlášky MP SR č. 453/2006 Z. z. o hospodárskej úprave lesov o ochrane lesa, maximálne do výšky m³ h.b.k.
- **Objem obnovnej ťažby v hospodárskych lesoch hospodárskeho tvaru lesa nízkeho v prevode na les vysoký** v súlade s § 29 ods. 8 vyhlášky MP SR č. 453/2006 Z. z. o hospodárskej úprave lesov o ochrane lesa, maximálne do výšky m³ h.b.k.
- **Objem obnovnej ťažby v hospodárskych lesoch hospodárskeho tvaru lesa nízkeho** v súlade s § 29 ods. 8 vyhlášky MP SR č. 453/2006 Z. z. o hospodárskej úprave lesov o ochrane lesa, maximálne do výšky m³ h.b.k.
- **Objem obnovnej ťažby v hospodárskych lesoch v energetických porastoch** v súlade s § 29 ods. 8 vyhlášky MP SR č. 453/2006 Z. z. o hospodárskej úprave lesov o ochrane lesa, maximálne do výšky m³ h.b.k.
- **Objem obnovnej ťažby v lesoch osobitného určenia** v súlade s § 29 ods. 10 vyhlášky MP SR č. 453/2006 Z. z. o hospodárskej úprave lesov o ochrane lesa, maximálne do výšky m³ h.b.k.
- **Objem obnovnej ťažby v ochranných lesoch** v súlade s § 29 ods. 10 vyhlášky MP SR č. 453/2006 Z. z. o hospodárskej úprave lesov o ochrane lesa, maximálne do výšky m³ h.b.k.
- **Objem obnovnej ťažby vo výberkových lesoch v pre hospodárske lesy** v súlade s § 29 ods. 9 vyhlášky MP SR č. 453/2006 Z. z. o hospodárskej úprave lesov o ochrane lesa, maximálne do výšky m³ h.b.k.
- **Objem obnovnej ťažby vo výberkových lesoch pre lesy osobitného určenia** v súlade s § 29 ods. 9 vyhlášky MP SR č. 453/2006 Z. z. o hospodárskej úprave lesov o ochrane lesa, maximálne do výšky m³ h.b.k.



NLC Zvolen

Vzor všeobecnej časti LHP 2009

PLATNOSŤ LHP: -

LC :

LHC:

P1 c POROVNANIE SKUTOČNEJ A NORMÁLNEJ VÝMERY ZA KATEGÓRIU, SUBKATEGÓRIU TVAR A SPÔSOB OBHOSPODAROVANIA

KAT., SUBK., TVAR LESA, :

Tab. č. 11/31

VEK.ST.	1	2	3	4	5	6	7	8	9	10	11	12	13	14	15	Holina
VEK.ST.	16	17	18	19	20	21	22	23	24							
SKUTOČNÁ																
NORMÁLNA																
ROZDIEL																
SK - NORM																
(SK - NORM) %																
SKUTOČNÁ																
NORMÁLNA																
ROZDIEL																
SK - NORM																
(SK - NORM) %																

PLATNOSŤ LHP: -

LC :

LHC:

P1 d VÝHEAD VÝVOJA VEKOVÝCH STUPŇOV ZA KATEGÓRIU, SUBKATEGÓRIU TVAR A SPÔSOB OBHOSPODAROVANIA

KAT., SUBK., TVAR, :

Tab. č. 11/41

VEK.ST.	1	2	3	4	5	6	7	8	9	10	11	12	13	14	15	Holina
VEK.ST.	16	17	18	19	20	21	22	23	24							
DESAŤROČIE																
1																
2																
3																
4																
5																
6																



PLATNOSŤ LHP: -

LC :

LHC:

P1 c POROVNANIE SKUTOČNEJ A NORMÁLNEJ VÝMERY ZA KATEGÓRIU, SUBKATEGÓRIU TVAR A SPÔSOB OBHOSPODAROVANIA

KAT., SUBK., TVAR LESA, :

Tab. č. 11/3n

VEK.ST.	1	2	3	4	5	6	7	8	9	10	11	12	13	14	15	Holina
VEK.ST.	16	17	18	19	20	21	22	23	24							
SKUTOČNÁ																
NORMÁLNA																
ROZDIEL																
SK - NORM																
(SK - NORM) %																
SKUTOČNÁ																
NORMÁLNA																
ROZDIEL																
SK - NORM																
(SK - NORM) %																

PLATNOSŤ LHP: -

LC :

LHC:

P1 d VÝHLAD VÝVOJA VEKOVÝCH STUPŇOV ZA KATEGÓRIU, SUBKATEGÓRIU TVAR A SPÔSOB OBHOSPODAROVANIA

KAT., SUBK., TVAR, :

Tab. č. 11/4n

VEK.ST.	1	2	3	4	5	6	7	8	9	10	11	12	13	14	15	Holina
VEK.ST.	16	17	18	19	20	21	22	23	24							
DESAŤROČIE																
1																
2																
3																
4																
5																
6																



c. Sumárne údaje z LHP za LC

A1 Sumárne údaje z LHP za LC

PLATNOSŤ LHP: -

LC:

LHC:

Tab. č. 12

ZÁKLADNÉ ÚDAJE	KATEGÓRIA A TVAR LESA										KATEGÓRIA			SPOLU
	HV	HV-r	HN	HN-p	HNe	UV	UN	UN-p	OV	ON	H	U	O	
PLOCHA LESNÝCH PORASTOV														
ZÁSOBA SPOLU														
IHLIČNATÉ														
LISTNATÉ														
ŤAŽBA CELKOM														
Z TOHO KALAMITA														
ŤAŽBA CELKOM IHLIČ.														
Z TOHO KALAMITA														
ŤAŽBA CELKOM LISTN.														
Z TOHO KALAMITA														
ŤAŽBA OBNOVNÁ SPOLU														
ŤAŽBA OBNOVNÁ IHLIČ.														
ŤAŽBA OBNOVNÁ LISTN.														
ŤAŽBOVÁ PLOCHA														
ŤAŽBA VÝCHOVNÁ SPOLU														
ŤAŽBA VÝCHOVNÁ IHLIČ.														
ŤAŽBA VÝCHOVNÁ LISTN.														
PREBIERKOVÁ PL. SKUT.														
PREBIERKOVÁ PL. NÁSOB.														
ŤAŽBA VÝCH. DO 50 R. SPOLU														
ŤAŽBA VÝCH. DO 50 R. IHL.														
ŤAŽBA VÝCH. DO 50 R. LIST.														
PREB. PL. DO 50 R. SKUT.														
PREB. PL. DO 50 R. NÁSOBNÁ														
ŤAŽBA VÝCH. DO 50 R. SPOLU														
ŤAŽBA VÝCH. DO 50 R. IHL.														
ŤAŽBA VÝCH. DO 50 R. LIST.														
PREB. PL. DO 50 R. SKUT.														
PREB. PL. DO 50 R. NÁSOBNÁ														
ŤAŽBA VÝCH. NAD 50 R. SPOLU														
ŤAŽBA VÝCH. NAD 50 R. IHL.														
ŤAŽBA VÝCH. NAD 50 R. LIST.														
PREB. PL. NAD 50 R. SKUT.														
PREB. PL. DO 50 R. NÁSOBNÁ														
ZALESŇOVANIE PRVÉ														
ZALESŇOVANIE OPAKOVANÉ														
ZALESŇ Z PLÁNOV. ŤAŽBY														
ZALESŇOVANIE CELKOM														
Z TOHO PRIRODZ. ZMLAD.														
PREČÍSTK. PLOCHA SKUT.														
PREČÍST. PLOCHA NÁSOB.														

**d. Sumárne údaje z LHP za vlastnícke celky VC****A1 Sumárne údaje z LHP za VC**

PLATNOSŤ LHP: -

LC :

LHC:

VC₁ :Tab. č. 13/VC₁

ZÁKLADNÉ ÚDAJE	KATEGÓRIA A TVAR LESA										KATEGÓRIA			SPOLU
	HV	HV-r	HN	HN-p	HNe	UV	UN	UN-p	OV	ON	H	U	O	
PLOCHA LESNÝCH PORASTOV														
ZÁSOBA SPOLU														
IHLIČNATÉ														
LISTNATÉ														
ŤAŽBA CELKOM														
Z TOHO KALAMITA														
ŤAŽBA CELKOM IHLIČ.														
Z TOHO KALAMITA														
ŤAŽBA CELKOM LISTN.														
Z TOHO KALAMITA														
ŤAŽBA OBNOVNÁ SPOLU														
ŤAŽBA OBNOVNÁ IHLIČ.														
ŤAŽBA OBNOVNÁ LISTN.														
ŤAŽBOVÁ PLOCHA														
ŤAŽBA VÝCHOVNÁ SPOLU														
ŤAŽBA VÝCHOVNÁ IHLIČ.														
ŤAŽBA VÝCHOVNÁ LISTN.														
PREBIERKOVÁ PL. SKUT.														
PREBIERKOVÁ PL. NÁSOB.														
ŤAŽBA VÝCH. DO 50 R. SPOLU														
ŤAŽBA VÝCH. DO 50 R. IHL.														
ŤAŽBA VÝCH. DO 50 R. LIST.														
PREB. PL. DO 50 R. SKUT.														
PREB. PL. DO 50 R. NÁSOBNÁ														
ŤAŽBA VÝCH. DO 50 R. SPOLU														
ŤAŽBA VÝCH. DO 50 R. IHL.														
ŤAŽBA VÝCH. DO 50 R. LIST.														
PREB. PL. DO 50 R. SKUT.														
PREB. PL. DO 50 R. NÁSOBNÁ														
ŤAŽBA VÝCH. NAD 50 R. SPOLU														
ŤAŽBA VÝCH. NAD 50 R. IHL.														
ŤAŽBA VÝCH. NAD 50 R. LIST.														
PREB. PL. NAD 50 R. SKUT.														
PREB. PL. DO 50 R. NÁSOBNÁ														
ZALEŠŇOVANIE PRVÉ														
ZALEŠŇOVANIE OPAKOVANÉ														
ZALEŠŇ. Z PLÁNOV. ŤAŽBY														
ZALEŠŇOVANIE CELKOM														
Z TOHO PRIRODZ. ZMLAD.														
PREČÍSTK. PLOCHA SKUT.														
PREČÍSTK. PLOCHA NÁSOB.														



A1 Sumárne údaje z LHP za VC

PLATNOSŤ LHP: -

LC :

LHC:

VC_n :Tab. č. 13/VC_n

ZÁKLADNÉ ÚDAJE	KATEGÓRIA A TVAR LESA										KATEGÓRIA			SPOLU
	HV	HV-r	HN	HN-p	HNe	UV	UN	UN-p	OV	ON	H	U	O	
PLOCHA LESNÝCH PORASTOV														
ZÁSoba SPOLU														
IHLIČNATÉ														
LISTNATÉ														
ŤAŽBA CELKOM														
Z TOHO KALAMITA														
ŤAŽBA CELKOM IHLIČ.														
Z TOHO KALAMITA														
ŤAŽBA CELKOM LISTN.														
Z TOHO KALAMITA														
ŤAŽBA OBNOVNÁ SPOLU														
ŤAŽBA OBNOVNÁ IHLIČ.														
ŤAŽBA OBNOVNÁ LISTN.														
ŤAŽBOVÁ PLOCHA														
ŤAŽBA VÝCHOVNÁ SPOLU														
ŤAŽBA VÝCHOVNÁ IHLIČ.														
ŤAŽBA VÝCHOVNÁ LISTN.														
PREBIERKOVÁ PL. SKUT.														
PREBIERKOVÁ PL. NÁSOB.														
ŤAŽBA VÝCH. DO 50 R. SPOLU														
ŤAŽBA VÝCH. DO 50 R. IHL.														
ŤAŽBA VÝCH. DO 50 R. LIST.														
PREB. PL. DO 50 R. SKUT.														
PREB. PL. DO 50 R. NÁSOBNÁ														
ŤAŽBA VÝCH. DO 50 R. SPOLU														
ŤAŽBA VÝCH. DO 50 R. IHL.														
ŤAŽBA VÝCH. DO 50 R. LIST.														
PREB. PL. DO 50 R. SKUT.														
PREB. PL. DO 50 R. NÁSOBNÁ														
ŤAŽBA VÝCH. NAD 50 R. SPOLU														
ŤAŽBA VÝCH. NAD 50 R. IHL.														
ŤAŽBA VÝCH. NAD 50 R. LIST.														
PREB. PL. NAD 50 R. SKUT.														
PREB. PL. DO 50 R. NÁSOBNÁ														
ZALEŠŇOVANIE PRVÉ														
ZALEŠŇOVANIE OPAKOVANÉ														
ZALEŠŇ. Z PLÁNOV. TAŽBY														
ZALEŠŇOVANIE CELKOM														
Z TOHO PRIRODZ. ZMLAD.														
PREČISTK. PLOCHA SKUT.														
PREČIST. PLOCHA NÁSOB.														



NLC Zvolen

Vzor všeobecnej časti LHP 2009

e. Zoznam JPRL s plánovaným holorubným hospodárskym spôsobom v členení podľa VC

LHC:

LC:

Platnosť LHP:--

VC₁:**T 12****Zoznam JPRL s plánovaným holorubným hospodárskym spôsobom**Tab. č. 14 / VC₁

KAT. LESA	PÍSM. KAT.	TVAR LESA	SPÔSOB OBHOSP.	ST. OCHR. PRÍR.	JPRL							VÝMERA ha	ZAKM.	ŤAŽBA OBNOVNÁ SPOLU m ³ h.b.k	ŤAŽBOVÁ PLOCHA ha	PLOCHA HOLORUBU ha	Poznámka (Uvedie sa dôvod naplánovania holorubu,
					DC	ČP	PS	ET	VEK								

LHC:

LC:

Platnosť LHP:--

VC_n:**T 12****Zoznam JPRL s plánovaným holorubným hospodárskym spôsobom**Tab. č. 14 / VC_n

KAT. LESA	PÍSM. KAT.	TVAR LESA	SPÔSOB OBHOSP.	ST. OCHR. PRÍR.	JPRL							VÝMERA ha	ZAKM.	ŤAŽBA OBNO. SPOLU m ³ h.b.k	ŤAŽBOVÁ PLOCHA ha	PLOCHA HOLORUBU ha	Poznámka (uvedie sa hlavne dôvod naplánovania holorub, dátum kedy a s ktorým dotknutým OŠS a subjektom bolo naplánovanie prejednané a odsúhlasené)
					DC	ČP	PS	ET	VEK								



3. Modely hospodárenia

(Modely hospodárenia pre LC sa vyhotovia ako územne zodpovedajúci výpis z modelov hospodárenia pre príslušnú lesnú oblasť, podoblasť.)

Základné rozhodnutia a ciele hospodárenia

LHC:

LC:

PLATNOSŤ LHP: -

Tab. č. 15

Obl	Podobl.	Č	Kl	Tl	So	Pk	Po	It	Zhslt	Hslt	Hspt	Sop	Zr	Dchu	Pho	Speci	Zop	Ot	Model	Rd	Zrd	Od	Dz	Dn	Cv	Rvdr	Fh
		-																									
Cieľové drevinové zloženie [%]																											
Obnovné drevinové zloženie [%]																											
		-																									
Cieľové drevinové zloženie [%]																											
Obnovné drevinové zloženie [%]																											
		-																									
Cieľové drevinové zloženie [%]																											
Obnovné drevinové zloženie [%]																											
		-																									
Cieľové drevinové zloženie [%]																											
Obnovné drevinové zloženie [%]																											
		-																									
Cieľové drevinové zloženie [%]																											
Obnovné drevinové zloženie [%]																											

* *Modely hospodárenia pre LC sa vyhotovia ako územne zodpovedajúci výpis z modelov hospodárenia pre príslušnú lesnú oblasť, podoblasť.*

Obl	-	lesná oblasť	Dchu	-	druh chráneného územia
Podobl.	-	lesná podoblasť	Pho	-	pásmo hygienickej ochrany
Č	-	časť lesnej podoblasti*	Speci	-	špecifikum
Kl	-	kategória lesa	Zop	-	zóna ochrany prírody
Tl	-	tvár lesa	Ot	-	ochranársky typ
So	-	spôsob obhospodarovania	Model	-	číslo modelu rámcového plánovania
Pk	-	písmeno kategórie	Rd	-	rubná doba
Po	-	pásmo ohrozenia	Zrd	-	zmena rubnej doby
It	-	imísný typov	Od	-	obnovná doba
Zhslt	-	združený hospodársky súbor lesných typov	Dz	-	doba zabezpečenia
Hslt	-	hospodársky súbor lesných typ	Dn	-	doba návratu
Hspt	-	hospodársky súbor porastových typ	Cv	-	cieľová výstavba
Sop	-	stupeň ohrozenia porastu	Rvdr	-	rubný vek pre drevinu
Zr	-	zóna rekreácie	Fh	-	Forma hospodárskeho spôsobu

4. Správy a protokoly z konania a vyhotovení LHP

- a. **Správa o doterajšom hospodárení** a o určení zásad na vyhotovenie plánu pre LC (Úplná kópia „Správy o hospodárení“ vyhotovená v zmysle § 41 ods. 5 - 7, zákona 326/2005 Z. z. a podľa SL MPSR schváleného vzoru pod č. 2290/2006-710)
- b. **„Protokol** o výsledkoch prerokovania správy o hospodárení a pokynoch na vyhotovenie plánu“. (Úplná kópia „Protokolu “ vyhotovená v zmysle § 41 ods. 9, zákona 326/2005 Z. z.).
- c. Príslušným KLÚ určené **„Dodatky“** k „Protokolu o výsledkoch prerokovania správy o hospodárení a pokynoch na vyhotovenie plánu“.
- d. **Protokol o výsledkoch a záveroch z prerokovania návrhu plánu pre LC**

5. Prehľadové tabuľky pre LC

- A 6 - Prehľad plôch drevín a zakmenenia podľa vekových stupňov
- A 7 - Prehľad plošného zastúpenia drevín a priemerných bonít podľa vekových stupňov
- A 8 - Prehľad zásob drevín podľa vekových stupňov
- A 9 - Prehľad ťažieb drevín na desaťročie podľa vekových stupňov
- A 2 - Prehľad zalesnenia podľa drevín
- A16 - Prehľad prírastkov drevín
- A 18 - Prehľad prírastkov drevín podľa kategórií lesa



LHC:

LC:

Platnosť LHP: -.....

Tab. č. 16

A6 Prehľad plôch drevín a zakmenenia podľa vekových stupňov

VEK. STUP.	1	2	3	4	5	6	7	8	9	10	11	12	13	14	15	SPOLU	PRIEM. VEK
DREVINY	PLOCHA REDUKOVANÁ / PLOCHA SKUTOČNÁ - HA												SKUTOČNÁ HOLINA				
SM																	
JD																	
BO																	
SC																	
KS																	
OST.IHL.																	
IHLIČNATÉ SPOLU																	
DB																	
CR																	
BK																	
HB																	
JV																	
JS																	
BT																	
AG																	
BR																	
JL																	
LP																	
TD																	
TS																	
VR																	
OST. LIST.																	
LISTNATÉ SPOLU																	
CELKOM IHL. + LIST.																	
ZAKMENENIE																	



LHC:

Tab. č. 17

LC:

Platnosť LHP: -.....

A7 Prehľad plošného zastúpenia drevín a priemerných bonít podľa vekových stupňov

VEK. STUP.	1	2	3	4	5	6	7	8	9	10	11	12	13	14	15	PRIEM. ZASTÚP. %	PRIEM. BONITA CELKOM
DREVINY	PLOŠNÉ ZASTÚPENIE DREVÍN V % / PRIEMERNÁ BONITA A																
SM																	
JD																	
BO																	
SC																	
KS																	
OST.IHL.																	
IHLIČNATÉ SPOLU																	
DB																	
CR																	
BK																	
HB																	
JV																	
JS																	
BT																	
AG																	
BR																	
JL																	
LP																	
TD																	
TS																	
VR																	
OST. LIST.																	
LISTNATÉ SPOLU																	



LHC:

Tab. č. 18

LC:

Platnosť LHP: -.....

A8

Prehľad zásob drevín podľa vekových stupňov

VEK. STUP.	1	2	3	4	5	6	7	8	9	10	11	12	13	14	15	SPOLU	PODIEL ZÁSoby %
DREVINY	ZÁSoba HRUBINY V M3 BEZ KÔRY / Z TOHO LEŽANINA																
SM																	
JD																	
BO																	
SC																	
KS																	
OST.IHL.																	
IHLIČNATÉ SPOLU																	
PRIEM / IHA																	
DB																	
CR																	
BK																	
HB																	
JV																	
JS																	
BT																	
AG																	
BR																	
JL																	
LP																	
TD																	
TS																	
VR																	
OST. LIST.																	
LISTNATÉ SPOLU																	
PRIEM / IHA																	
IHL. + LIST.																	



PRIEM / IHA																			
-------------	--	--	--	--	--	--	--	--	--	--	--	--	--	--	--	--	--	--	--

HC:

Tab. č. 19

LC:

Platnosť LHP: -.....

A9 PREHLAD ŤAŽIEB DREVÍN NA DESAŤROČIE PODĽA VEKOVÝCH STUPŇOV

VEK.	1	2	3	4	5	6	7	8	9	10	11	12	13	14	15	SPOLU	PODIEL %
DREVINY	ŤAŽBA OBNOVNÁ / ŤAŽBA VÝCHOVNÁ - V M3 BEZ KÓRY PRI PNI																
SM																	
JD																	
BO																	
SC																	
KS																	
OST.IHL.																	
IHLIČNATÉ SPOLU																	
DB																	
CR																	
BK																	
HB																	
JV																	
JS																	
BT																	
AG																	
BR																	
JL																	
LP																	
TD																	
TS																	
VR																	
OST. LIST.																	
LISTNATÉ SPOLU																	
CELKOM IHL. + LIST.																	
CEL. ŤO + ŤV																	
PREB.PL. SK.																	
PREB.PL. NÁS.																	



SPOLU		
-------	--	--

LHC:

Tab. č. 21

LC:

Platnosť LHP: -.....

A 16

Prehľad prírastkov drevín

DREVINY	PRIEMERNÝ CELKOVÝ - PCP		BEŽNÝ CELKOVÝ - BCP		PRIEMERNÝ RUBNÝ - PRP	
	SPOLU	NA 1 HA	SPOLU	NA 1 HA	SPOLU	NA 1 HA
	M3 BEZ KÔRY NA PNI					
SM						
JD						
BO						
SC						
OST.IHL.						
IHLIČNATÉ SPOLU						
DB						
CR						
BK						
HB						
JV						
JS						
BT						
AG						
BR						
JL						
LP						
TD						
TS						
VR						
OST. LIST.						
LISTNATÉ SPOLU						
CELKOM IHL. + LIST.						



LHC:
 LC:
 Platnosť LHP: -.....
 Kategória lesa:

Tab. č. 22/1

A 18 Prehľad prírastkov drevín

(Tabuľková zostava B4 sa uvedie v rámci LC samostatne pre všetky kategórie lesa - H,O,U.)

DREVINY	PRIEMERNÝ CELKOVÝ - PCP		BEŽNÝ CELKOVÝ - BCP		PRIEMERNÝ RUBNÝ - PRP	
	SPOLU	NA 1 HA	SPOLU	NA 1 HA	SPOLU	NA 1 HA
	M3 BEZ KÔRY NA PNI					
SM						
JD						
BO						
SC						
OST.IHL.						
IHLIČNATÉ SPOLU						
DB						
CR						
BK						
HB						
JV						
JS						
BT						
AG						
BR						
JL						
LP						
TD						
TS						
VR						
OST. LIST.						
LISTNATÉ SPOLU						
CELKOM IHL. + LIST.						



LHC:

Tab. č. 22/n

LC:

Platnosť LHP: -.....

Kategória lesa:

A 18 Prehľad prírastkov drevín

DREVINY	PRIEMERNÝ CELKOVÝ - PCP		BEŽNÝ CELKOVÝ - BCP		PRIEMERNÝ RUBNÝ - PRP	
	SPOLU	NA 1 HA	SPOLU	NA 1 HA	SPOLU	NA 1 HA
	M3 BEZ KÔRY NA PNI					
SM						
JD						
BO						
SC						
OST.IHL.						
IHLIČNATÉ SPOLU						
DB						
CR						
BK						
HB						
JV						
JS						
BT						
AG						
BR						
JL						
LP						
TD						
TS						
VR						
OST. LIST.						
LISTNATÉ SPOLU						
CELKOM IHL. + LIST.						



6. Ďalšie potrebné údaje súvisiace s plánom,

a. Opis hranice LC

Opis hranice LC sa v záverečnom protokole uvedie **len vtedy, ak sa tento z akéhokoľvek dôvodu líši od pôvodného resp. ak sa v rozhodnutí o určení LC nenachádza**, uvedeného v rozhodnutí KLÚ o určení LC V takomto prípade sa v Protokole o prerokovaní LHP uvedie nový opis hranice LC opravený o **zmeny**, ktoré vyplynuli v priebehu vypracovania LHP.

b. Náležitosti LHP

LHP obsahuje náležitosti vypracované v súlade s § 40 zákona NR SR č. 326/2005 Z. z. v znení neskorších predpisov, ods. (4) § 35 vyhlášky MP SR č. 453/2006 Z. z. o hospodárskej úprave lesov a o ochrane lesa a v zmysle „Štandardu rozdeľovníka súčastí LHP“, ktorý vydala SL MP SR pod č. zo dňa

I. Textové náležitosti

- | | |
|--|---|
| 1. Všeobecná časť LHP
(<i>Samostatný elaborát</i>) | So slovným a číselným prehľadom o LC, ťažbovej úprave lesa a grafikonmi, modelmi hospodárenia, protokolom a ďalšími potrebnými údajmi súvisiacimi s plánom |
| 2. Opis dielcov
(<i>Samostatný elaborát - Čistopis LHP</i>) | S údajmi charakterizujúcimi ich stav zistenými pri komplexnom zisťovaní stavu lesa, rámcovom plánovaní a podrobnom zisťovaní stavu lesa, |
| 3. Plán hospodárskych opatrení
(<i>Samostatný elaborát - Čistopis LHP</i>) | S úlohami určenými pri podrobnom plánovaní, |
| 4. Tabuľka plochová
(<i>Samostatný elaborát</i>) | S prehľadom o lesných pozemkoch v lesnom celku, ktorý obsahuje údaje o ich členení, výmere, parcelných číslach, katastrálnych územiach, vlastníckych vzťahoch a obhospodarovateľoch lesov, |
| 5. Prehľadové tabuľky
(<i>Súčasť všeobecnej časti LHP</i>) | So súhrmnými informáciami o stave lesa v lesnom celku, najmä o bonitách lesných drevín, zastúpení vekových stupňov a štruktúre lesných drevín, zakmenení a zásobách dreva v lesných porastoch, prírastkoch, obnovnej ťažbe, výchove lesa a obnove lesa, |

II. Mapové náležitosti

- | | | Mierka |
|----|----------------|--|
| a) | Obrysová mapa | So zobrazením polohopisu, výškopisu a priestorového rozdelenia lesa 1 : 10 000 |
| b) | Porastová mapa | Vyhotovená z lesníckej digitálnej mapy (LDM), s označením jednotiek priestorového rozdelenia lesa podľa vekových tried, etáží a ich zakmenenia, kategórií lesov a ďalších skutočností súvisiacich s rozdelením, stavom a funkčným zameraním lesov 1 : 10 000 |



Uvedený rozsah poskytnutých náležitostí LHP vyhotovovateľ upraví tak, aby boli v súlade s platným rozdeľovníkom náležitostí LHP vydaným MP SR, prípadne ho môže rozšíriť s ohľadom na dohodu vyhotovovateľa s odberateľom LHP o rozsahu poskytnutých náležitostí LHP nad rámec rozdeľovníka.

c. Zoznam porastov VC s povolením predĺženia lehoty na obnovu lesa na holine v zmysle ods. (4) § 20 zákona

Obvodný lesný úrad v v zmysle ods. (1) písm. e) § 60 zákona NR SR 326/2005 Z. z posúdil návrhy na **predĺženie lehoty na obnovu lesa na holine v zmysle ods. (4) § 20 zákona a rozhodnutím** č. zo dňa povolil predĺženie lehoty na obnovu lesa na holine v JPRL podľa priloženého zoznamu o celkovej výmere ha nasledovne:

PLATNOSŤ LHP: -

LC :

LHC:

VC₁ :

Tab.č. 23/VC₁

Dielec	ČP	PS	ET	Vznik holiny	Predĺženie lehoty na obnovu lesa na holine do	Staré úlohy prvé (z LHP)	Plocha s predĺženou lehotou na obnovu lesa na holine	Dôvod na predĺženie lehoty na obnovu lesa na holine
				Mesiac/Rok	ha			
				/	/			
				/	/			
				/	/			
				/	/			
				/	/			

(Ak sa v LC nachádza viac užívateľov lesných pozemkov, tabuľka sa vyhotoví samostatne pre každého užívateľa, pričom číslo tabuľky sa podlomí poradovým číslom užívateľa).

PLATNOSŤ LHP: -

LC :

LHC:

VC_n :

Tab.č. 23/VC_n

Dielec	ČP	PS	ET	Vznik holiny	Predĺženie lehoty na obnovu lesa na holine do	Staré úlohy prvé (z LHP)	Plocha s predĺženou lehotou na obnovu lesa na holine	Dôvod na predĺženie lehoty na obnovu lesa na holine
				Mesiac/Rok	ha			
				/	/			
				/	/			
				/	/			
				/	/			
				/	/			

Do tejto tabuľky sa zaradia všetky existujúce holiny, na ktorých odborný lesný hospodár po predchádzajúcom prešetrení v súčinnosti s vyhotovovateľom LHP v zmysle ods. (4) § 20 zákona



navrhol na predĺženie lehoty na obnovu lesa na holine a pre ktoré príslušný OLÚ rozhodnutím predĺženie lehôt povolil.

d. Zoznam lesných porastov VC uznaných ako zdroj reprodukčného materiálu „uznaný porast“ a „rodičovský - výberový strom“.

PLATNOSŤ LHP: -

LC :

LHC:

VC₁ :

Tab. č. 24/ VC₁

Dielec	ČP	PS	Etáž	Výmera	Vek	Drevina	Zdroj reprodukčného materiálu (podľa §4 ods. 2 zákona 217/2004 Z. z.)	Fenotypová kategória uznanej dreviny		Evidenčné číslo uznaného reprodukčného zdroja
								A	B	
				ha				ha		
Spolu										

* Ak sa v LC nachádza viac obhospodarovateľov lesa (VC), tabuľka sa vyhotoví samostatne pre každého obhospodarovateľa, pričom číslo tabuľky sa podlomí poradovým číslom užívateľa.

PLATNOSŤ LHP: -

LC :

LHC:

VC_n :

Tab. č. 24/ VC_n

Dielec	ČP	PS	Etáž	Výmera	Vek	Drevina	Zdroj reprodukčného materiálu (podľa §4 ods. 2 zákona 217/2004 Z. z.)	Fenotypová kategória uznanej dreviny		Evidenčné číslo uznaného reprodukčného zdroja
								A	B	
				ha				ha		
Spolu										

e. Technická správa

Meno pracovníka zodpovedného za vypracovanie LHP	Číslo osvedčenia
Mená pracovníkov vyhotovovateľa, prípadne iných fyzických a právnických osôb, ktoré sa na vyhotovovaní LHP zúčastnili	Čísla osvedčení

- Zoznam zákonných predpisov a pracovných postupov podľa ktorých bol LHP vyhotovený: ...komentár....
- Spôsob zariadenia JPRL s dvomi a viacerými užívateľmi: ...komentár....
- Spôsob vyhotovenia jednotlivých druhov lesníckych máp: ...komentár....
- Spôsob zisťovania porastových zásob: ...komentár....
- Spôsob stabilizácie hraníc: ...komentár....
- Čierne plochy plochy: ...komentár....
- Biele plochy: ...komentár....

Užívateľ - štatutárny zástupca. ¹⁾	Adresa	IČO, DIČO ²⁾
Meno OLH	Adresa	Číslo osvedčenia

1) v prípade fyzickej osoby meno

2) v prípade fyzickej osoby rodné číslo

Dátum	Podpis a pečiatka štatutárneho zástupcu vyhotovovateľa LHP	Podpis zodpovedného projektanta
-------	--	---------------------------------



7. Rozhodnutie KLÚ o chválení LHP na LC

8. Prílohy

Súčasťou príloh všeobecnej časti LHP sú všetky dôležité dokumenty, komentáre, odborné posudky, schvaľovacie dekréty, potvrdenia, zápisy, tabuľkové prehľady, ktoré sa svojim obsahom dotýkajú vyhotovenia LHP.

Úvod kapitoly „Prílohy“ bude tvoriť „Obsah príloh“ v ktorom budú uvedené a očíslované prílohy. Za tým účelom je potrebné strany v jednotlivých dokumentoch priebežne očíslovať.

Do príloh všeobecnej časti LHP sa, pokiaľ nie sú uvedené v predchádzajúcich kapitolách, zaradia najmä tieto dokumenty :

1. Rozhodnutie KLÚ o určení LC (§ 39 ods. (3) zákona).
2. Rozhodnutie KLÚ.....o vyhlásení ochranných lesov a lesov osobitného určenia (§ 59 ods. (2) písm. h) zákona).
3. Rozhodnutie OLÚ o zriadení zdroja reprodukčného materiálu (§4 ods. 2); § 29 ods. 4) zákona NR SR č. 217/2004 Z. z.).
4. Zoznam porastov uznaných ako zdroj reprodukčného materiálu (Spravidla v členení „Uznany porast“, „Génová základňa“, „Semenný porast“ s uvedením výmier pripadajúcich na uznanú drevinu).
5. Prehľad chránených území v LC (V členení podľa JPRL, SOP, ZOP a s uvedením ich sumárnej výmery).
6. Rozhodnutie OLÚ o dočasnom vyňatí a obmedzení plôch lesných pozemkov (skladov a pozemkov so špecifickým funkčným zameraním) z plochy lesných porastov hlavne na účely súvisiace s obhospodarovaním lesov a poľovníctvom (§60 ods.(1) písm. b); § 7 zákona)
7. Rozhodnutie OLÚ povolení predĺženia lehoty na obnovu lesa na holine (§ 20 ods. (4)) a na zabezpečenie lesného porastu (§ 20 ods. (6) zákona) vrátane zoznamu porastov (§ 60 ods.(1) písm. e) zákona)
8. KLÚ odsúhlasené hospodárske opatrenia vo vybraných JPRL na obdobie od skončenia platnosti starého plánu do schválenia návrhu plánu (§ 41 ods.(14) zákona)
9. Porovnávací výkaz starého a nového označenia jednotiek priestorového rozdelenia lesa.
10. Zápisy z prerokovania návrhu plánov hospodárskych opatrení všetkých JPRL s príslušnými obhospodarovateľmi lesov resp. ich štatutárnymi zástupcami, OLH a ostatnými fyzickými a právnickými osobami dotknutými vyhotovením LHP.
11. Závery a opatrenia vyplývajúce z vypracovaných špeciálnych prieskumov.
12. Iné doklady ovplyvňujúce vyhotovenie LHP a následné hospodárenie podľa neho.
13. Pripomienky vlastníka, obhospodarovateľa lesných pozemkov resp. OLH k vyhotovenému LHP.
14. Iné miestne dôležité prílohy.

Pokiaľ sú údaje niektorých vyššie uvedených príloh obsiahnuté v iných kapitolách resp. prílohách tejto Všeobecnej časti LHP je možné odvolať sa na ne, pričom sa musí v texte konkretizovať, kde presne sa nachádza.

Súčasťou originálu LHP, vo všeobecnej časti, v kapitole prílohy sú aj ďalšie dokumenty, ktoré sa neprikladajú alebo neodpisujú, ale sa archivujú a zostávajú k dispozícii len vyhotovovateľovi LHP ako napr.:



2009

1. Dohody o odovzdaní lesného majetku.
2. Dohody o prenájme a užívaní lesného majetku.
2. Plán úloh na 1 rok platnosti LHP.
3. Zápis o prerokovaní výšky obnovných a výchovných ťažieb s užívateľom lesných pozemkov s ohľadom na vybraného ťažbového ukazovateľa.
4. Súpis lesných pozemkov podľa stavu KN na ktorý bol LHP vyhotovený.
5. Iné miestne dôležité prílohy.