



**Metodický postup NLC č. G/2014/5893/NLC/266 na  
vyhotovenie projektu starostlivosti o lesný pozemok  
schválený MPRV SR pod číslom 4066/2014-720**

## **Metodický postup**

### **na vyhotovenie projektu starostlivosti o lesný pozemok**

1. Pre pozemky, ktoré boli vyhlásené za lesné pozemky<sup>1</sup> rozhodnutím<sup>2</sup> príslušného okresného úradu<sup>3</sup> (OÚ), sa podľa zákona č. 326/2005 Z. z. o lesoch v znení neskorších predpisov (ďalej len „zákon o lesoch“) vyhotovuje projekt starostlivosti o lesný pozemok<sup>4</sup> (PSLP).
2. Vlastník alebo obhospodarovateľ lesa je povinný pre pozemok, ktorý bol vyhlásený za lesný pozemok, je porastený lesnými drevinami a plní funkcie lesov, do jedného roka<sup>5</sup> od jeho vyhlásenia predložiť PSLP na schválenie príslušnému OÚ v sídle kraja<sup>6</sup>. Táto povinnosť neplatí, ak bude zaradený do lesného celku (LC), na ktorom program starostlivosti o lesy (PSL) stratí platnosť do troch rokov od vyhlásenia pozemku za lesný pozemok, alebo ak je jeho výmera menšia ako 0,5 ha.
3. Vlastník alebo obhospodarovateľ lesa sa môže rozhodnúť predložiť PSLP na schválenie príslušnému OÚ v sídle kraja, aj keď nový lesný pozemok nespĺňa zákonné predpoklady na povinné vyhotovenie PSLP (jeho výmera je menšia ako 0,5 ha, alebo nie je porastený lesnými drevinami), a to predovšetkým z dôvodu zabezpečenia odborného hospodárenia v lesoch (t. j. návrh PSLP predkladá vždy, ak v čase do vyhotovenia a schválenia PSL plánuje na novom lesnom pozemku vykonávať rekonštrukciu lesa, obnovu lesa, výchovu lesa alebo úmyselnú ťažbu a ak nebol nový lesný pozemok pričlenený k existujúcemu porastu postupom zmeny PSL<sup>7</sup>).
4. Vlastník alebo obhospodarovateľ lesa zabezpečí vyhotovenie PSLP výlučne prostredníctvom odborne spôsobilej<sup>8</sup> právnickej osoby alebo fyzickej osoby (vyhotovovateľ PSLP).
5. Vyhotovovateľ PSLP zabezpečí vyhotovenie opisu porastov a návrhu plánov hospodárskych opatrení vrátane regulatívov ochrany prírody<sup>9</sup> pre novovzniknuté

---

<sup>1</sup> § 3 ods. 1 písm. f) zákona č. 326/2005 Z. z. o lesoch v znení neskorších predpisov

<sup>2</sup> § 3 ods. 2 a 3 zákona č. 326/2005 Z. z. o lesoch v znení neskorších predpisov; § 9 ods. 1 zákona č. 220/2004 Z. z. o ochrane a využívaní poľnohospodárskej pôdy a o zmene zákona č. 245/2003 Z. z. o integrovanej prevencii a kontrole znečisťovania životného prostredia a o zmene a doplnení niektorých zákonov v znení neskorších predpisov a § 10 ods. 8 zákona č. 330/1991 Zb. o pozemkových úpravách, usporiadaní pozemkového vlastníctva, pozemkových úradoch, pozemkovom fonde a o pozemkových spoločenstvách v znení neskorších predpisov

<sup>3</sup> § 60 ods. 1 písm. a) zákona č. 326/2005 Z. z. o lesoch v znení neskorších predpisov

<sup>4</sup> § 37 ods. 1 písm. b) zákona č. 326/2005 Z. z. o lesoch v znení neskorších predpisov

<sup>5</sup> § 37 ods. 2 zákona č. 326/2005 Z. z. o lesoch v znení neskorších predpisov

<sup>6</sup> § 59 písm. g) zákona č. 326/2005 Z. z. o lesoch v znení neskorších predpisov

<sup>7</sup> § 43 ods. 2 písm. d) zákona č. 326/2005 Z. z. o lesoch v znení neskorších predpisov

<sup>8</sup> § 42 zákona č. 326/2005 Z. z. o lesoch v znení neskorších predpisov

<sup>9</sup> § 40 ods. 2 písm. c) a d) zákona č. 326/2005 Z. z. o lesoch v znení neskorších predpisov

lesné porasty a ich etáže<sup>10</sup> prostredníctvom aktuálnej verzie programu LhpTax – softvéru na vyhotovenie PSL dostupného pre vyhotovovateľa na stránke [www.forestportal.sk](http://www.forestportal.sk) – odborná sekcia.

6. Vyhotovovateľ PSLP zabezpečí zistenie výmer novovzniknutých porastov štandardným postupom prostredníctvom aktuálnej verzie programu Tabuľka plochová PT 2005 – softvéru na zistenie výmer porastov pri vyhotovení PSL dostupného pre vyhotovovateľa na stránke [www.forestportal.sk](http://www.forestportal.sk) – odborná sekcia.
7. Vyhotovovateľ PSLP zabezpečí pre potreby vyhotovenia projektu určenie lesných a pôdnych typov nových lesných pozemkov prostredníctvom právnickej osoby zriadenej ministerstvom, ktorá vykonáva komplexné zisťovanie stavu lesov,<sup>11</sup> t. j. Národné lesnícke centrum (NLC), odbor komplexného zisťovania stavu lesa (odbor KZSL). V prípade potreby vykonania terénnych prác pracovníkmi NLC, odboru KZSL vyhotovovateľ PSLP predloží objednávku na príslušné úkony; cena prác bude stanovená v súlade s platným cenníkom NLC. Údaje rámcového plánovania<sup>12</sup> pre PSLP vyhotovovateľ PSLP predloží na odborné posúdenie alebo zabezpečí ich vyhotovenie priamo prostredníctvom NLC, odboru KZSL. Podmienkou odsúhlasenia PSLP zo strany NLC je aj kladné vyjadrenie pracovníka odboru KZSL, že údaje KZSL obsiahnuté v PSLP sú správne.
8. Pre zabezpečenie zápisu číselných a grafických údajov PSLP do informačného systému lesného hospodárstva (ISLH)<sup>13</sup> vyhotovovateľ PSLP požiadava mailom správcu ISLH na adrese [islhp@nlcsk.org](mailto:islhp@nlcsk.org)<sup>14</sup> o:
  - zápis jedinečného názvu PSLP,
  - určenie kódu PSLP (KPL),
  - poskytnutie aktuálneho číselníka,
  - aktuálnu databázu údajov PSL pre lesné porasty bezprostredne susediace s novými lesnými pozemkami, pre ktoré vyhotovuje PSLP v štruktúre programu LhpTax,
  - aktuálnu lesnícku digitálnu mapu (LDM) pre lesné porasty bezprostredne susediace s novými lesnými pozemkami, pre ktoré vyhotovuje PSLP.
9. Názov PSLP navrhne vyhotovovateľ PSLP. Názov je tvorený spojením slova „Projekt“ a označenia príslušného LC, KÚ, obhospodarovateľa, príp. poradového čísla (napr. „Projekt Čadca II“). Z dôvodu odstránenia nožnej duplicity názvov v ISLH znenie názvu PSLP odsúhlasí správca ISLH a doplní ho do zoznamu PSL a PSLP spolu s jedinečným kódom (KPL) v číselníkoch, v súbore zoznam.dbf.

---

<sup>10</sup> § 39 ods. 1 písm. d) a ods. 6 zákona č. 326/2005 Z. z. o lesoch v znení neskorších predpisov

<sup>11</sup> § 38 ods. 2 písm. b) zákona č. 326/2005 Z. z. o lesoch v znení neskorších predpisov

<sup>12</sup> § 32 ods. 1 vyhlášky MPSR č. 453/2006 Z. z. o hospodárskej úprave lesov a ochrane lesa v znení neskorších predpisov

<sup>13</sup> § 45 zákona č. 326/2005 Z. z. o lesoch v znení neskorších predpisov

<sup>14</sup> § 38 ods. 2 písm. e) zákona č. 326/2005 Z. z. o lesoch v znení neskorších predpisov

10. Vyhotovovateľ PSLP zabezpečí vyhotovenie PSLP v súlade so schváleným štandardom digitálneho mapového diela s obsahom lesného hospodárstva<sup>15</sup> (Štandard LDM) a Lesníckym informačným štandardom<sup>16</sup>.
11. Vyhotovovateľ PSLP predloží správcovi ISLH opis porastov a plán hospodárskych opatrení vrátane regulatívov ochrany prírody novovzniknutých porastov a ich etáží vo výmennom formáte definovanom správcom ISLH.
12. Správca ISLH posúdi súlad predložených údajov s aktuálnym Lesníckym informačným štandardom.
13. Vyhotovovateľ PSLP predloží správcovi ISLH lesnícku digitálnu mapu (LDM) novovzniknutých porastov vo výmennom formáte, definovanom správcom Tematického štátneho mapového diela s tematickým obsahom lesného hospodárstva<sup>17</sup> (TŠMD), t. j. NLC.
14. Správca ISLH zabezpečí posúdenie súladu predloženej LDM s aktuálnym štandardom LDM.
15. Predkladanie súborov a dokumentov v procese vyhotovovania a schvaľovania PSLP prebieha prostredníctvom webovej aplikácie správcu ISLH – ISLHP, modul Ldisk, v štruktúre stanovenej správcom ISLH, t. j. adresár „D“ a adresár „V“.
16. Vzor PSLP je prílohou metodického postupu.

---

<sup>15</sup> Štandard digitálneho mapového diela s obsahom lesného hospodárstva odsúhlasený MPSR pod č. 652/2008-710

<sup>16</sup> A Trieda – Lesný hospodársky plán (LHP) č. NLC – LIS – S – 01/08 schválená MPSR 6. decembra 2007

<sup>17</sup> Bod 14. Zriaďovacej listiny NLC č. 746/2023-250 z 20. júna 2023

LOGO - Vyhovovateľ projektu

## PROJEKT STAROSTLIVOSTI O LESNÝ POZEMOK

|            |  |
|------------|--|
| Názov PSLP |  |
| KPL        |  |

|                           |  |
|---------------------------|--|
| Vlastník lesných pozemkov |  |
| Obhospodarovateľ lesa     |  |

|   |  |
|---|--|
| Okres   |  |
| Katastrálne územie (KÚ)                               |  |
| Výmera les. pozemkov riešená projektom starostlivosti |  |

|   |  |
|---|--|
| Vyhovovateľ projektu starostlivosti       |  |
| Autori projektu starostlivosti            |  |
| Autorizačne overil a odsúhlasil           |  |
| Dátum vyhotovenia projektu starostlivosti |  |

## Časť A.

### TITULNÁ STRANA PROJEKTU STAROSTLIVOSTI O LESNÝ POZEMOK

Tabuľka 1

|  |
|--|
| <b>ZOZNAM POZEMKOV<br/>NAVRHNUÝCH DO „PROJEKTU STAROSTLIVOSTI O LESNÝ POZEMOK“<sup>1</sup></b> |
|--|

|                                   |  |
|-----------------------------------|--|
| <b>Okres</b>                      |  |
| <b>KÚ<sub>1</sub><sup>2</sup></b> |  |

| Parcela C-KN | Výmera (ha) |
|--------------|-------------|
|              |             |
|              |             |
|              |             |
| <b>Spolu</b> | -           |

|                       |  |
|-----------------------|--|
| <b>Okres</b>          |  |
| <b>KU<sub>2</sub></b> |  |

| Parcela C-KN | Výmera (ha) |
|--------------|-------------|
|              |             |
|              |             |
|              |             |
| <b>Spolu</b> | -           |

|                       |  |
|-----------------------|--|
| <b>Okres</b>          |  |
| <b>KÚ<sub>n</sub></b> |  |

| Parcela C-KN | Výmera (ha) |
|--------------|-------------|
|              |             |
|              |             |
|              |             |
| <b>Spolu</b> | -           |

|                                 |  |  |
|---------------------------------|--|--|
| <b>Spolu KÚ<sub>1...n</sub></b> |  |  |
|---------------------------------|--|--|

|   |  |
|---|--|
| <b>Príslušnosť k lesnému celku (LC)</b> |  |
|---|--|

|   |   |
|---|---|
| <b>Platnosť aktuálneho PSL príslušného LC</b> | - |
|---|---|

|   |  |
|---|--|
| <b>Objednávateľ projektu starostlivosti</b> |  |
|---|--|

|  |  |
|--|--|
| <b>Vyhotovovateľ projektu starostlivosti</b> |  |
|--|--|

<sup>1</sup> Projekt starostlivosti

<sup>2</sup> Katastrálne územie

## **Časť B.**

### **Osnova projektu starostlivosti o lesný pozemok**

#### **1. Úvod**

- a. Dôvod vyhotovenia projektu starostlivosti
- b. Úloha projektu starostlivosti
- c. Účel projektu starostlivosti
- d. Podklady, na základe ktorých bol projekt starostlivosti vypracovaný

#### **2. Všeobecná časť projektu starostlivosti**

- a. Všeobecné údaje
- b. Zhodnotenie stavu stabilizácie parciel vyhlásených za lesné pozemky v teréne
- c. Zhodnotenie stavu stabilizácie rozdelenia lesa na novovzniknuté porasty
- d. Rámcové plánovanie
- e. Skutočný stav porastov - opis porastov
  - priestorové rozdelenie lesa
  - chránené územia
  - iné skutočnosti ovplyvňujúce hospodárenie
  - stanoviská a požiadavky dotknutých orgánov a subjektov
- f. Mapovanie a zistenie výmer

#### **3. Realizačná časť projektu starostlivosti**

- a. Opis porastov a plán hospodárskych opatrení novovzniknutých porastov a ich etáží vrátane regulatívov ochrany prírody
- b. Sumárne údaje PSLP
- c. Evidencia činností v novovzniknutých porastoch
- d. Prerokovanie PSLP<sup>3</sup>
- e. Zabezpečenie kontroly číselných a geopriestorových súborov dát PSLP

#### **4. Odovzdanie „Projekt starostlivosti o lesný pozemok“ príslušnému OÚ v sídle kraja na schválenie**

#### **5. Prevzatie PSLP správcom ISLH**

#### **6. Záver**

#### **7. Doložka**

#### **8. Prílohy projektu starostlivosti**

- a. Rozhodnutie príslušného OÚ<sup>4</sup>, pozemkového a lesného odboru v ..... č. .... o vyhlásení pozemkov príslušných parciel registra C-KN za lesné pozemky,<sup>5</sup>
- b. Rozhodnutie príslušného OÚ, pozemkového a lesného odboru v ..... č. .... o zmene druhu pozemku príslušných parciel registra C-KN na lesné pozemky,<sup>6</sup>
- c. Rozhodnutie príslušného OÚ, pozemkového a lesného odboru v ..... č. .... o zmene poľnohospodárskeho druhu pozemku na lesný pozemok,<sup>7</sup>

---

<sup>3</sup> Podľa prílohy j. Záznam prerokovania PSLP

<sup>4</sup> § 60 zákona č. 326/2005 Z. z. o lesoch v znení neskorších predpisov

<sup>5</sup> podľa § 3 ods. 3 zákona č. 326/2005 Z. z. o lesoch v znení neskorších predpisov

<sup>6</sup> podľa § 3 ods. 2 zákona č. 326/2005 Z. z. o lesoch v znení neskorších predpisov, tzv. rozhodnutie o nesúlade druhu pozemku

<sup>7</sup> podľa § 9 ods. 1 zákona č. 220/2004 Z. z. o ochrane a využívaní poľnohospodárskej pôdy a o zmene zákona č. 245/2003 Z. z. o integrovanej prevencii a kontrole znečisťovania životného prostredia a o zmene a doplnení niektorých zákonov v znení neskorších predpisov

- d. Výpis z katastra nehnuteľností – list vlastníctva alebo čiastočný výpis z listu vlastníctva z registra C-KN,<sup>8</sup>
- e. Katastrálna mapa parciel registra C-KN k lesným pozemkom, k. ú. ....,<sup>9</sup>
- f. Obrysová mapa s prekrytom vrstvy C-KN,
- g. Obrysová mapa s umiestnením novovzniknutých porastov,
- h. Porastová mapa s umiestnením novovzniknutých porastov,
- i. Záväzné stanovisko príslušného orgánu ochrany prírody k PSLP,
- j. Záznam z prerokovania PSLP.

*Vyhotovovateľ PSLP do príloh priloží iba rozhodnutie príslušného OÚ, na základe ktorého boli predmetné pozemky vyhlásené za lesné pozemky. Číslovanie poradia príloh sa následne primerane upraví.*

---

<sup>8</sup> Za rozhodujúci sa považuje právny stav vyplývajúci z právoplatného rozhodnutia príslušného okresného úradu; zápis zmeny v katastri nehnuteľností si zabezpečuje vlastník pozemku.

<sup>9</sup> Katastrálna mapa zobrazuje hranice parciel, druh pozemku ešte nemusí zodpovedať právoplatnému rozhodnutiu OÚ; právny stav pozemku je určený príslušným rozhodnutím OÚ.

## 1. Úvod

### a. Dôvod vyhotovenia projektu starostlivosti:

Pre každý pozemok s výmerou väčšou ako 0,5 ha, ktorý bol rozhodnutím príslušného orgánu štátnej správy vyhlásený za lesný pozemok, je porastený lesnými drevinami a plní funkcie lesa, je vlastník alebo obhospodarovateľ lesa povinný predložiť projekt starostlivosti o lesný pozemok do jedného roka od jeho vyhlásenia.<sup>10</sup> Táto povinnosť sa nevzťahuje na prípady, ak bude pozemok zaradený do lesného celku, na ktorom program starostlivosti o lesy stratí platnosť do troch rokov od vyhlásenia pozemku za lesný pozemok. Vlastník alebo obhospodarovateľ lesa môže projekt starostlivosti o lesný pozemok predložiť aj v prípade, ak nie sú splnené zákonné predpoklady povinného vyhotovenia, a to na účely zabezpečenia odborného hospodárenia na týchto pozemkoch.

### b. Úloha projektu starostlivosti:

V novovzniknutých porastoch (dielec, čiastková plocha, porastová skupina vrátane ich etáží) na parcele/parcelách č. .... v katastrálnom území....., parcele/parcelách č. .... v katastrálnom území..... je úlohou projektu starostlivosti:

- určiť model hospodárenia, najmä ciele, základné rámce a zásady hospodárenia,<sup>11</sup>
- zistiť skutočný stav porastov – opis porastov,<sup>12</sup>
- stanoviť plán hospodárskych opatrení, vrátane regulatívov ochrany prírody<sup>13</sup> tak, aby smeroval k naplneniu cieľov trvalo udržateľného hospodárenia v lesoch na obdobie platnosti PSLP,
- vyhotoviť aktuálnu obrysovú a porastovú mapu.<sup>14</sup>

### c. Účel projektu starostlivosti:

V novovzniknutých porastoch zabezpečiť odborné hospodárenie v súlade so zákonom o lesoch.<sup>15</sup>

### d. Podklady, na základe ktorých bol projekt starostlivosti vypracovaný:

- objednávka alebo zmluva na vyhotovenie projektu starostlivosti o lesný pozemok,
- rozhodnutie príslušného OÚ, pozemkového a lesného odboru v ..... č. .... o vyhlásení pozemkov príslušných parciel registra C-KN za lesné pozemky,
- rozhodnutie príslušného OÚ, pozemkového a lesného odboru v ..... č. .... o zmene druhu pozemku príslušných parciel registra C-KN na lesné pozemky,
- rozhodnutie príslušného OÚ, pozemkového a lesného odboru v ..... č. .... o zmene poľnohospodárskeho druhu pozemku na lesný pozemok,
- údaje z programu LhpTax pre príslušné územie – databáza údajov,
- katastrálna mapa lesných pozemkov v k. ú. ....,
- porastová mapa príslušnej časti LC .....,
- ortofotomapa príslušnej časti LC .....,
- modely hospodárenia platné pre príslušnú lesnú oblasť .....

### e. Schválenie projektu starostlivosti o lesný pozemok:

Projekt starostlivosti o lesný pozemok schvaľuje príslušný OÚ v sídle kraja.

<sup>10</sup> § 37 ods. 2 zákona č. 326/2005 Z. z. o lesoch v znení neskorších predpisov

<sup>11</sup> § 32 ods. 3 a 4 vyhlášky MPSR č. 453/2006 Z. z. o hospodárskej úprave lesov a ochrane lesa v znení neskorších predpisov

<sup>12</sup> § 40 ods. 2 písm. b zákona č. 326/2005 Z. z. o lesoch v znení neskorších predpisov

<sup>13</sup> § 40 ods. 2 písm. c zákona č. 326/2005 Z. z. o lesoch v znení neskorších predpisov

<sup>14</sup> § 40 ods. 2 písm. f zákona č. 326/2005 Z. z. o lesoch v znení neskorších predpisov

<sup>15</sup> § 36 až § 37a zákona č. 326/2005 Z. z. o lesoch v znení neskorších predpisov

## 2. Všeobecná časť projektu

### a. Všeobecné údaje

|   |  |
|---|--|
| Objednávateľ PSLP                               |  |
| Vlastník lesných pozemkov                       |  |
| Obhospodarovateľ lesných pozemkov <sup>16</sup> |  |
| Odborný lesný hospodár                          |  |
| Platnosť PSL prislúchajúceho LC                 |  |
| Obdobie platnosti PSLP                          |  |

Projekt starostlivosti o lesný pozemok je vypracovaný v súlade s § 37 zákona o lesoch pre novovzniknuté lesné pozemky:

| Katastrálne územie <sub>1</sub> |                            | Tabuľka 2 <sub>1</sub>          |   |
|---------------------------------|----------------------------|---------------------------------|---|
| Parcela C-KN                    | OÚ odbor pozemkový a lesný | Číslo rozhodnutia <sup>17</sup> | Súvisiace novovzniknuté porasty resp. ich časti |
|                                 |                            |                                 |   |
|                                 |                            |                                 |   |

| Katastrálne územie <sub>2</sub> |                            | Tabuľka 2 <sub>2</sub> |   |
|---------------------------------|----------------------------|------------------------|---|
| Parcela C-KN                    | OÚ odbor pozemkový a lesný | Číslo rozhodnutia      | Súvisiace novovzniknuté porasty resp. ich časti |
|                                 |                            |                        |   |
|                                 |                            |                        |   |

| Katastrálne územie <sub>n</sub> |                            | Tabuľka 2 <sub>n</sub> |   |
|---------------------------------|----------------------------|------------------------|---|
| Parcela C-KN                    | OÚ odbor pozemkový a lesný | Číslo rozhodnutia      | Súvisiace novovzniknuté porasty resp. ich časti |
|                                 |                            |                        |   |
|                                 |                            |                        |   |

### b. Zhodnotenie stavu stabilizácie parciel vyhlásených za lesné pozemky v teréne

Lesné pozemky, pre ktoré sa vyhotovuje PSLP, sú v teréne stabilizované a identifikovateľné. Stabilizácia hraníc je zabezpečená..... (popísať spôsob stabilizácie podľa skutočného stavu – napr. prirodzená hranica, kopec, kolík).....

<sup>16</sup> Vyhotovovateľ PSLP preberá údaje výlučne z evidencie lesných pozemkov vedenej podľa § 4 ods. 1 zákona č. 326/2005 Z. z. o lesoch v znení neskorších predpisov, ak obhospodarovateľ lesa nie je určený nevyplní sa.

<sup>17</sup> číslo rozhodnutia OÚ, pozemkového a lesného odboru o vyhlásení za lesné pozemky podľa § 3 ods. 2 a 3 zákona č. 326/2005 Z. z. o lesoch v znení neskorších predpisov, resp. o zmene druhu pozemku na lesný pozemok podľa § 9 ods. 1 zákona č. 220/2004 Z. z. o ochrane a využívaní poľnohospodárskej pôdy a o zmene zákona č. 245/2003 Z. z. o integrovanej prevencii a kontrole znečisťovania životného prostredia a o zmene a doplnení niektorých zákonov a § 10 ods. 8 zákona č. 330/1991 Zb. o pozemkových úpravách, usporiadaní pozemkového vlastníctva, pozemkových úradoch, pozemkovom fonde a o pozemkových spoločenstvách v znení neskorších predpisov



#### e. Skutočný stav porastov - opis porastov

(priestorové rozdelenie lesa, chránené územia, iné skutočnosti ovplyvňujúce hospodárenie)

- **Skutočný stav novovzniknutých porastov** na predmetných lesných pozemkoch je pre účely PSLP uvedený v čístopise PSLP a bol zabezpečený v súlade s § 33 vyhlášky č. 453/2006 Z. z. MPSR o hospodárskej úprave lesov a o ochrane lesa v znení neskorších predpisov (ďalej len „vyhláška o HÚL“) a Pracovnými postupmi HÚL (2008).
- **Číslovanie porastov** – novovzniknuté porasty (*dielec, čiastková plocha, porastová skupina a ostatné pozemky*) boli očíslované tak, aby v LC, do ktorého budú po skončení platnosti PSL zaradené, nevzniklo duplicitné označenie porastov<sup>18</sup>. Obdobným spôsobom bolo zamedzené duplicitnému označeniu porastov v prípade existencie iných schválených PSLP v tom istom LC.
- **Zisťovanie porastových zásob** bolo vykonané v súlade s § 33 ods. 3 vyhlášky o HÚL.
- Územie zariadených porastov..... sa nachádza v.....chránenom území..... a x–tom stupni ochrany prírody.
- Územie zariadených porastov..... sa nachádza v ochrannom pásme.....chráneného územia..... a x–tom stupni ochrany prírody.

##### Iné skutočnosti ovplyvňujúce návrh plánu hospodárskych opatrení:

- .....
- .....

##### Odporúčenia dotknutých subjektov:

- .....
- .....

Porast/y PSLP sa pri vyhotovovaní PSL platného do roku ..... zaradí/ia do LC .....

#### f. Mapovanie a zistenie výmer

Na mapovanie a zistenie výmer porastov a ostatných pozemkov PSLP boli použité podklady a nástroje:

- katastrálna mapa nehnuteľností (*zdroj, aktuálna k dd. mm. rrrr*),
- mapový podklad pre vyhotovenie obrysovej a porastovej mapy (*zdroj, aktuálna k dd. mm. rrrr*),
- letecké meračské snímky (*zdroj, aktuálna k dd. mm. rrrr*),
- softvér na vyhotovenie obrysovej a porastovej mapy,
- vyhotovená aktuálna obrysová a porastová mapa,
- výstupný súbor geopriestorových údajov lesníckej digitálnej mapy (LDM) spracovaný vo výmennom formáte definovanom správcom TŠMD s tematickým obsahom LH,
- technológia a softvér na zistenie výmer porastov.

### 3. Realizačná časť projektu

#### a. Opis porastov a plán hospodárskych opatrení v novovzniknutých porastoch

Údaje opisu porastov a plánu hospodárskych opatrení vrátane regulatívov ochrany prírody pre každý novovzniknutý porast vrátane ich etáží:

- boli zapísané do aktuálne platného formulára „vonkajší opisový zápisník“ zverejneného na [www.forestportal.sk](http://www.forestportal.sk) - odborná sekcia,
- boli zaznamenané do aktuálnej verzii softvéru LhpTax,
- sú uvedené v čístopise PSLP vo forme štandardného výstupu softvéru LhpTax (*vzor čístopisov PSL/PSLP A4, A3*).

<sup>18</sup> Kap. 2.6.7.1.Číslovanie dielcov Pracovných postupov HÚL 2008

Výstupný súbor údajov opisu porastov a plánu hospodárskych opatrení sa predložil právnickej osobe<sup>19</sup> zriadenej ministerstvom vo výmennom formáte definovanom správcom ISLH, ktorá zabezpečila odborné posúdenie ich správnosti v zmysle štandardu platného pre PSL.

Náležitosťou PSLP je štandardný výstup softvéru LhpTax „Čistopis PSL“ (*vzory čistopisu A3, A4*).

---

<sup>19</sup> § 38 ods. 2 zákona č. 326/2005 Z. z. o lesoch v znení neskorších predpisov



Čistopis PSL/PSLP – A4 - vzor

|   |                  |                   |                   |   |             |                           |            |                    |             |                               |    |     |  |      |              |              |        |        |            |        |         |        |  |  |  |  |  |  |  |  |  |  |  |
|---|------------------|-------------------|-------------------|---|-------------|---------------------------|------------|--------------------|-------------|-------------------------------|----|-----|--|------|--------------|--------------|--------|--------|------------|--------|---------|--------|--|--|--|--|--|--|--|--|--|--|--|
| Lesný celok: OSTRÁ LÚKA   |                  |                   |                   |   |             |                           |            |                    |             |                               |    |     | Kód plánu: EF016   |      |              |              |        |        |            |        |         |        |  |  |  |  |  |  |  |  |  |  |  |
| Obhospodarovateľ lesa: Les a pas.sp. Vápenná,PS   |                  |                   |                   |   |             |                           |            |                    |             |                               |    |     | LHC: DOBRÁ NIVA  |      |              | Lesný obvod: |        |        |            |        |         |        |  |  |  |  |  |  |  |  |  |  |  |
| Plánosť PSL: 2010 - 2019  |                  |                   |                   | Opis porastu                              |             |                           |            |                    |             |                               |    |     |  |      |              |              |        |        |            |        |         |        |  |  |  |  |  |  |  |  |  |  |  |
| Dielce  | Čiastková plocha | Porastová skupina | Etáž              | Výmera etáže                              | Výmera JPRL | Vek                       | Zakmenenie | KL                 | TL          | PK                            | SO | POI | Drevo  | Zasť | Stredný kmeň |              |        | Bonita | Poškodenie | Faktor | Povod   | Zásoba |  |  |  |  |  |  |  |  |  |  |  |
| 244   |                  | 1                 | 1                 | 2.08                                      | 3.45        | 105                       | 0.76       | H                  | V           |                               |    |     |  |      |              | Výška        | Hrúbka | Objem  | Druh       | Rozsah | Intenz. |        |  |  |  |  |  |  |  |  |  |  |  |
| Prevádzkový súbor   | Rubná doba       | Obnovná doba      | Doba zabezpečenia | Expozícia                                 | Sklon [%]   | Nadmor. výška od - do [m] | SOP        | Zóna ochr. prírody | Terénny typ | Približovacia vzdialenosť [m] |    |     |  |      |              | [m]          | [cm]   | [m³]   |            | [%]    | [%]     |        |  |  |  |  |  |  |  |  |  |  |  |
| 311 62  | 110              | 30                | 5                 | SV  | 30          | 450-510                   | 1          |                    | 04          | 20                            |    |     | BK   | 100  | 35           | 45           | 2.61   | 34     | 54         | 1      | 1       | B      |  |  |  |  |  |  |  |  |  |  |  |
| Rastový stupeň: Veľmi hrubák mešovina.  |                  |                   |                   | Stupeň ohrozenia: Stredne ohrozený porast |             |                           |            |                    |             |                               |    |     |  |      |              |              |        |        |            |        |         |        |  |  |  |  |  |  |  |  |  |  |  |
| HSLT: 311 Živné dubové bučiny   |                  |                   |                   | Funk. typ: protierozno-produkčný          |             |                           |            |                    |             |                               |    |     |  |      |              |              |        |        |            |        |         |        |  |  |  |  |  |  |  |  |  |  |  |
| Lesná oblasť: 27 Štiavnické vrchy, Javorie, Plišovská kotlina, Pohronský Inovec, Vtáčnik, Kremnické vrchy |                  |                   |                   |   |             |                           |            |                    |             |                               |    |     |  |      |              |              |        |        |            |        |         |        |  |  |  |  |  |  |  |  |  |  |  |
| podoblast': A Štiavnické vrchy, Javorie, Plišovská kotlina, Pohronský Inovec                              |                  |                   |                   |   |             |                           |            |                    |             |                               |    |     |  |      |              |              |        |        |            |        |         |        |  |  |  |  |  |  |  |  |  |  |  |
| Uznávaný zdroj reprodukt. materiálu:  |                  |                   |                   |   |             |                           |            |                    |             |                               |    |     |  |      |              |              |        |        |            |        |         |        |  |  |  |  |  |  |  |  |  |  |  |
| Evid. kód ZRM:  |                  |                   |                   |   |             |                           |            |                    |             |                               |    |     |  |      |              |              |        |        |            |        |         |        |  |  |  |  |  |  |  |  |  |  |  |
| Chránené územie:  |                  |                   |                   |   |             |                           |            |                    |             |                               |    |     | Územie európskeho významu:   |      |              |              |        |        |            |        |         |        |  |  |  |  |  |  |  |  |  |  |  |
|   |                  |                   |                   |   |             |                           |            |                    |             |                               |    |     | Chránené vtáčie územie:  |      |              |              |        |        |            |        |         |        |  |  |  |  |  |  |  |  |  |  |  |
|   |                  |                   |                   |   |             |                           |            |                    |             |                               |    |     | Ihličnatá  |      |              |              |        |        |            |        |         |        |  |  |  |  |  |  |  |  |  |  |  |
|   |                  |                   |                   |   |             |                           |            |                    |             |                               |    |     | Listnatá   |      |              |              |        |        |            |        |         |        |  |  |  |  |  |  |  |  |  |  |  |
|   |                  |                   |                   |   |             |                           |            |                    |             |                               |    |     | SPOLU  |      |              |              |        |        |            |        |         |        |  |  |  |  |  |  |  |  |  |  |  |
| Ochr. pásmo vodárenských zdrojov:   |                  |                   |                   |   |             |                           |            |                    |             |                               |    |     |  |      |              |              |        |        |            |        |         |        |  |  |  |  |  |  |  |  |  |  |  |
| Pôda: Miestami kamenitá.  |                  |                   |                   |   |             |                           |            |                    |             |                               |    |     | Ojedinelé dreviny: DZ, HB,   |      |              |              |        |        |            |        |         |        |  |  |  |  |  |  |  |  |  |  |  |
| Príkrývka: Miestami tráva.  |                  |                   |                   |   |             |                           |            |                    |             |                               |    |     | Hospodársky stav: Nerovnom. vysp., zakm. nerovnom., rozpr. mal. clon. rub. |      |              |              |        |        |            |        |         |        |  |  |  |  |  |  |  |  |  |  |  |
| Vek, vznik: Z viac častí, rôznov.   |                  |                   |                   |   |             |                           |            |                    |             |                               |    |     |  |      |              |              |        |        |            |        |         |        |  |  |  |  |  |  |  |  |  |  |  |
| Zmiešanie:  |                  |                   |                   |   |             |                           |            |                    |             |                               |    |     |  |      |              |              |        |        |            |        |         |        |  |  |  |  |  |  |  |  |  |  |  |

| Drešina   | Zásoba spolu (s kal.) | Plán ťažby a výchovy |              |              |                     |          |       | Plán zalesňovania                                |             |                                  |                               |   | Cielová štruktúra porastu |  |  |  |  |  |  |  |  |  |  |  |  |
|-----------|-----------------------|----------------------|--------------|--------------|---------------------|----------|-------|--|-------------|----------------------------------|-------------------------------|---|---------------------------|--|--|--|--|--|--|--|--|--|--|--|--|
|           |                       | Prečísťková plocha   |              |              | Prebiekťková plocha |          |       | Nové úlohy z plán. ťažby                         | Staré úlohy |                                  | Celk. plocha na zalesň.       | Z celkovej plochy na selekciu očakávaná prirodz. zm. d. |                           |  | Z celkovej plochy na zalesňovanie plán. podsadba, podsejba |  |  |  |  |  |  |  |  |  |  |
|           |                       | Skutočná             | Násobná      |              | Skutočná            | Násobná  |       |  | Prvé        | Opak.                            |                               |   |                           |  |  |  |  |  |  |  |  |  |  |  |  |
|           |                       | Naliehavosť          | Ťažb. plocha | Preb. na ťha | Intenzita preb [%]  |          |       |  |             |                                  |                               |   |                           |  |  |  |  |  |  |  |  |  |  |  |  |
|           |                       | 1                    | 1.44         |              |                     |          | 1.20  |  |             | 1.20                             |                               |   | 1.09                      |  |  |  |  |  |  |  |  |  |  |  |  |
|           |                       | Obnovná              | Výchovná     | Z prečítiek  | Z rozčleň.          | Kalamita | Spolu |  |             |                                  |                               |   |                           |  |  |  |  |  |  |  |  |  |  |  |  |
| BK        | 1 731                 |                      |              |              |                     |          | 1 200 |  |             |                                  |                               |   |                           |  |  |  |  |  |  |  |  |  |  |  |  |
|           |                       |                      |              |              |                     |          |       | Drešina  | Spolu       | Zo spolu očakáv. prirodz. zmlad. | Zo spolu plán. pods., podsej. |   |                           |  |  |  |  |  |  |  |  |  |  |  |  |
|           |                       |                      |              |              |                     |          |       | BK   | 1.08        | 0.97                             |                               |   |                           |  |  |  |  |  |  |  |  |  |  |  |  |
|           |                       |                      |              |              |                     |          |       | HB   | 0.12        | 0.12                             |                               |   |                           |  |  |  |  |  |  |  |  |  |  |  |  |
|           |                       |                      |              |              |                     |          |       | Obnovu ukončiť za 20r.                           |             |                                  |                               |   |                           |  |  |  |  |  |  |  |  |  |  |  |  |
|           |                       |                      |              |              |                     |          |       | Obnovné zastúpenie :                             |             |                                  |                               |   |                           |  |  |  |  |  |  |  |  |  |  |  |  |
|           |                       |                      |              |              |                     |          |       | BK 90%   |             |                                  |                               |   |                           |  |  |  |  |  |  |  |  |  |  |  |  |
|           |                       |                      |              |              |                     |          |       | HB 10%   |             |                                  |                               |   |                           |  |  |  |  |  |  |  |  |  |  |  |  |
|           |                       |                      |              |              |                     |          |       | Po ťažbe zalesniť, vyžinať, chrániť pred zverou. |             |                                  |                               |   |                           |  |  |  |  |  |  |  |  |  |  |  |  |
| Ihličnatá |                       |                      |              |              |                     |          |       |  |             |                                  |                               |   |                           |  |  |  |  |  |  |  |  |  |  |  |  |
| Listnatá  | 1 731                 | 1 200                |              |              |                     |          | 1 200 |  |             |                                  |                               |   |                           |  |  |  |  |  |  |  |  |  |  |  |  |
| SPOLU     | 1 731                 | 1 200                |              |              |                     |          | 1 200 |  |             |                                  |                               |   |                           |  |  |  |  |  |  |  |  |  |  |  |  |

V strede mal. clon. rub, dorub na ostat. pl. okraj. clon. rub v pás. šír. na 2 výš. por., pokrač. od založ. vých., 2 zásahy v des.

**b. Sumárne údaje PSLP**

Sumárne údaje z PSLP - vzor

Sumárne údaje pre PSLP ( štandardný výstup softvéru EPOL: A1 – Sumárne údaje z PSL za LC )

**c. Sumárne údaje z PSL za LC (A1)**

Tabuľka č.12

| ZÁKLADNÉ ÚDAJE                     | KATEGÓRIA A TVAR LESA |     |    |     |     |    |    |     |    |    | KATEGÓRIA LESA |   |   | SPOLU |
|------------------------------------|-----------------------|-----|----|-----|-----|----|----|-----|----|----|----------------|---|---|-------|
|                                    | HV                    | HVr | HN | HNp | HNe | UV | UN | UNp | OV | ON | H              | U | O |       |
| Plocha lesných porastov            | 7,64                  |     |    |     |     |    |    |     |    |    | 7,64           |   |   | 7,64  |
| Plocha rubných porastov            |                       |     |    |     |     |    |    |     |    |    |                |   |   |       |
| Zásoba lesných porastov            | 1284                  |     |    |     |     |    |    |     |    |    | 1284           |   |   | 1284  |
| z toho ihličnatá                   | 260                   |     |    |     |     |    |    |     |    |    | 260            |   |   | 260   |
| z toho listnatá                    | 1024                  |     |    |     |     |    |    |     |    |    | 1024           |   |   | 1024  |
| Ležanina                           |                       |     |    |     |     |    |    |     |    |    |                |   |   |       |
| z toho ihličnatá                   |                       |     |    |     |     |    |    |     |    |    |                |   |   |       |
| z toho listnatá                    |                       |     |    |     |     |    |    |     |    |    |                |   |   |       |
| Zásoba rubných porastov            |                       |     |    |     |     |    |    |     |    |    |                |   |   |       |
| z toho ihličnatá                   |                       |     |    |     |     |    |    |     |    |    |                |   |   |       |
| z toho listnatá                    |                       |     |    |     |     |    |    |     |    |    |                |   |   |       |
| Ťažba                              | 50                    |     |    |     |     |    |    |     |    |    | 50             |   |   | 50    |
| z toho ihličnatá                   | 10                    |     |    |     |     |    |    |     |    |    | 10             |   |   | 10    |
| z toho listnatá                    | 40                    |     |    |     |     |    |    |     |    |    | 40             |   |   | 40    |
| Ťažba obnovná                      |                       |     |    |     |     |    |    |     |    |    |                |   |   |       |
| z toho ihličnatá                   |                       |     |    |     |     |    |    |     |    |    |                |   |   |       |
| z toho listnatá                    |                       |     |    |     |     |    |    |     |    |    |                |   |   |       |
| Ťažbová plocha                     |                       |     |    |     |     |    |    |     |    |    |                |   |   |       |
| Ťažba výchovná spolu               | 50                    |     |    |     |     |    |    |     |    |    | 50             |   |   | 50    |
| z toho ihličnatá                   | 10                    |     |    |     |     |    |    |     |    |    | 10             |   |   | 10    |
| z toho listnatá                    | 40                    |     |    |     |     |    |    |     |    |    | 40             |   |   | 40    |
| Prebierková plocha skut.           | 2,00                  |     |    |     |     |    |    |     |    |    | 2,00           |   |   | 2,00  |
| Prebierková plocha nás.            | 2,00                  |     |    |     |     |    |    |     |    |    | 2,00           |   |   | 2,00  |
| Ťažba výchovná do 50 r. spolu      | 50                    |     |    |     |     |    |    |     |    |    | 50             |   |   | 50    |
| z toho ihličnatá                   | 10                    |     |    |     |     |    |    |     |    |    | 10             |   |   | 10    |
| z toho listnatá                    | 40                    |     |    |     |     |    |    |     |    |    | 40             |   |   | 40    |
| Prebierková plocha do 50 r. skut.  | 2,00                  |     |    |     |     |    |    |     |    |    | 2,00           |   |   | 2,00  |
| Prebierková plocha do 50 r. nás.   | 2,00                  |     |    |     |     |    |    |     |    |    | 2,00           |   |   | 2,00  |
| Ťažba výchovná nad 50 r. spolu     |                       |     |    |     |     |    |    |     |    |    |                |   |   |       |
| z toho ihličnatá                   |                       |     |    |     |     |    |    |     |    |    |                |   |   |       |
| z toho listnatá                    |                       |     |    |     |     |    |    |     |    |    |                |   |   |       |
| Prebierková plocha nad 50 r. skut. |                       |     |    |     |     |    |    |     |    |    |                |   |   |       |
| Prebierková plocha nad 50 r. nás.  |                       |     |    |     |     |    |    |     |    |    |                |   |   |       |
| Zalesňovanie prvé                  |                       |     |    |     |     |    |    |     |    |    |                |   |   |       |
| Zalesňovanie opakované             |                       |     |    |     |     |    |    |     |    |    |                |   |   |       |
| Zales. z plánovanej ťažby          |                       |     |    |     |     |    |    |     |    |    |                |   |   |       |
| Zalesňovanie spolu                 |                       |     |    |     |     |    |    |     |    |    |                |   |   |       |
| zo zsl.sp. prírodz.zmlad.          |                       |     |    |     |     |    |    |     |    |    |                |   |   |       |
| zo zsl.sp. podsadba, podsejba      |                       |     |    |     |     |    |    |     |    |    |                |   |   |       |
| Ošetrovanie proti burine           |                       |     |    |     |     |    |    |     |    |    |                |   |   |       |
| Prečistková plocha skut.           |                       |     |    |     |     |    |    |     |    |    |                |   |   |       |
| Prečistková plocha nás.            |                       |     |    |     |     |    |    |     |    |    |                |   |   |       |

EPOL - verzia 0,94

**c. Evidencia činností v novovzniknutých porastoch**

Obhospodarovateľ lesa zabezpečí vo všetkých novovzniknutých porastoch PSLP vedenie evidencie o vykonaných hospodárskych opatreniach v súlade s vyhláškou MPRV SR č. 297/2011 Z. z. o lesnej hospodárskej evidencii v znení neskorších predpisov.

**d. Prerokovanie „Projektu starostlivosti o lesný pozemok“**

Vyhotovovateľ PSLP prerokoval návrh PSLP s príslušným obhospodarovateľom lesa a zodpovedným odborným lesným hospodárom dňa .....<sup>20</sup>

Z prerokovania bol vyhotovený záznam, ktorého kópia je uvedená v kap. 8 ako príloha j.

(Vzor tlačiva „Záznam z prerokovania projektu starostlivosti o lesný pozemok“ je uvedený v kap. 8 ako príloha j.)

<sup>20</sup> V prípade, že obhospodarovateľ lesa alebo zodpovedný odborný lesný hospodár nebol určený, prerokovanie PSLP sa uskutoční s vlastníkom pozemku.

#### e. Zabezpečenie kontroly číselných a geopriestorových súborov dát z PSLP

Vyhotovovateľ PSLP ..... predložil súbory dát z opisu porastov a plánu hospodárskych opatrení, ako aj súbory LDM správcovi ISLH na kontrolu dňa .....

Správca ISLH zabezpečil:

- a. kontrolu zapisateľnosti údajov číselnej časti PSLP do databázy ISLH,
- b. kontrolu prevzateľnosti grafických údajov do databáz TŠMD s obsahom lesného hospodárstva,
- c. kontrolu súladu textovo-číselných a geopriestorových údajov,
- d. vydanie potvrdenia z kontroly súborov dát z PSLP vykonanej správcom ISLH a správcom TŠMD, vrátane kontroly väzieb medzi číselnými a geopriestorovými dátami.

#### 4. Odovzdanie „Projektu starostlivosti o lesný pozemok“ príslušnému OÚ na schválenie

- Vyhotovovateľ PSLP odovzdá kompletný elaborát PSLP na schválenie príslušnému OÚ .....

#### 5. Prevzatie PSLP správcom ISLH

Po odstránení prípadných nedostatkov vyplývajúcich zo schvaľovacieho konania a po schválení PSLP príslušným OÚ vyhovovateľ PSLP odovzdá PSLP správcovi ISLH, ktorý zabezpečí:

- a. protokolárne prevzatie požadovaných súborov dát z PSLP správcom ISLH,
- b. protokolárne prevzatie požadovaných súborov LDM správcom TŠMD s obsahom LH.

#### 6. Záver

Vypracovaním PSLP na parcelách C-KN ..... v katastrálnom území ..... v okrese ....., parcelách C-KN ..... v katastrálnom území ..... v okrese ..... sa do termínu vyhotovenia PSL na súvisiacom území zabezpečí odborné hospodárenie zodpovedajúce stavu a potrebám týchto porastov, čím dôjde k naplneniu cieľov trvalo udržateľného hospodárenia v lesoch.

#### 7. Doložka

- a. PSLP vyhotovil.....vyhovovateľ projektu starostlivosti.....:
  - Držiteľ živnostenského listu č. ....
  - Zapísaný v živnostenskom registri pod č. ....
- b. Projekt vypracoval(i) .....projektant 1....., .....projektant 2..... a ..... projektant n....., .....funkcia.....
  - Projekt autorizačne overil a odsúhlasil zodpovedný vyhovovateľ projektu ....., .....funkcia..... Držiteľ Osvedčenia o odbornej spôsobilosti na vyhotovenie PSL č. ....

V ....., dňa: .....

Odtlačok pečiatky  
vyhovovateľa projektu

Podpis zodpovedného vyhovovateľa projektu .....

Podpis štatutárneho zástupcu vyhovovateľa .....

## 8. Prílohy projektu starostlivosti

### a. **Rozhodnutie príslušného OÚ, pozemkového a lesného odboru v ..... č. .... o vyhlásení pozemkov príslušných parciel registra C-KN za lesné pozemky**

- *Kópia rozhodnutia, pokiaľ boli predmetné pozemky za lesné pozemky vyhlásené rozhodnutím príslušného OÚ.*

### b. **Rozhodnutie príslušného OÚ, pozemkového a lesného odboru v ..... č. .... o zmene druhu pozemku príslušných parciel registra C-KN na lesné pozemky**

- *Kópia rozhodnutia, pokiaľ boli predmetné pozemky za lesné pozemky vyhlásené rozhodnutím príslušného OÚ*

### c. **Rozhodnutie príslušného OÚ, pozemkového a lesného odboru v ..... č. .... o zmene poľnohospodárskeho druhu pozemku na lesný pozemok**

- *Kópia rozhodnutia, pokiaľ boli predmetné pozemky za lesné pozemky vyhlásené rozhodnutím príslušného OÚ*

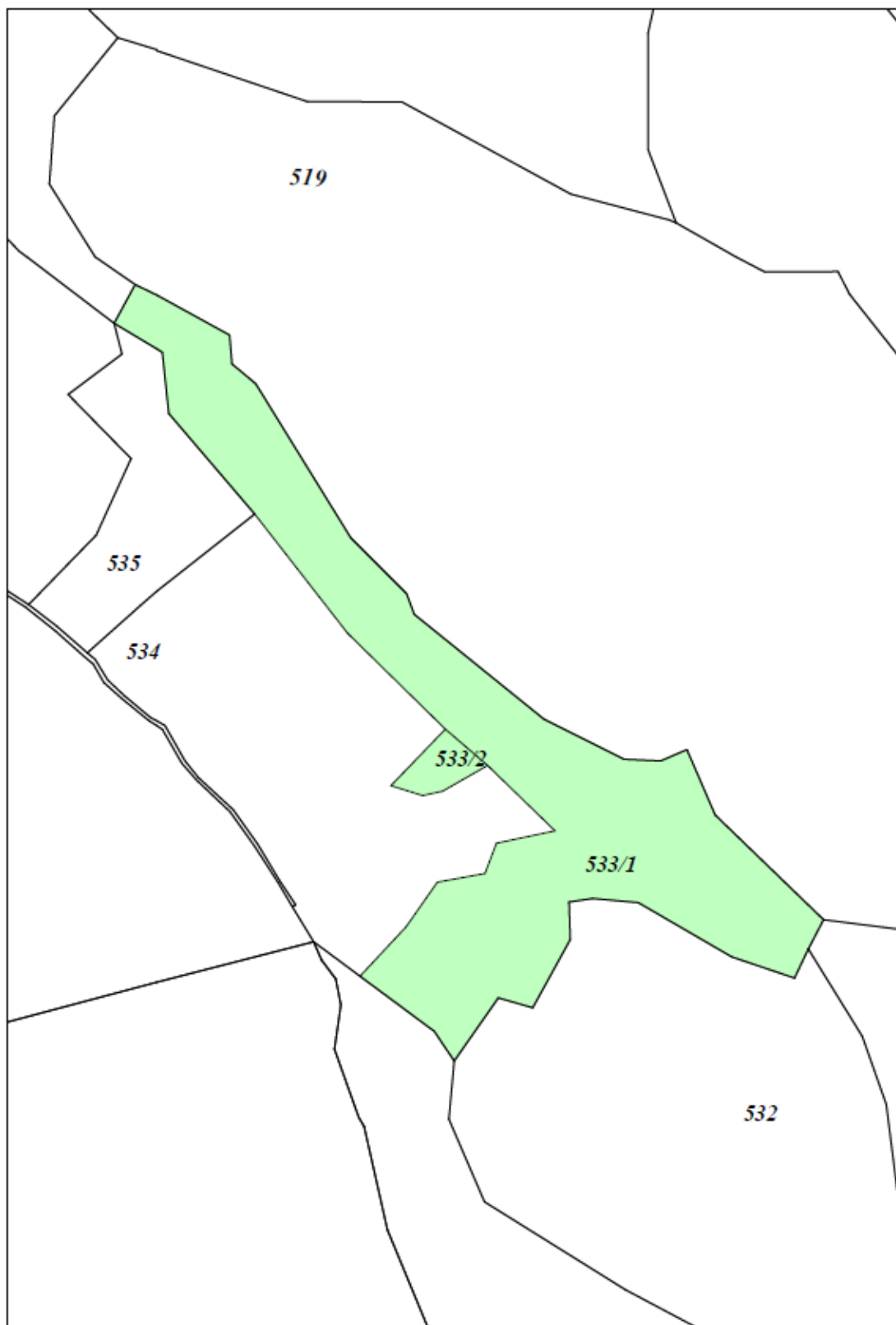
### d. **Výpis z katastra nehnuteľností**

- *List vlastníctva alebo čiastočný výpis z listu vlastníctva registra C-KN*

e. Katastrálna mapa k lesným pozemkom v registri C-KN k. ú.: .....

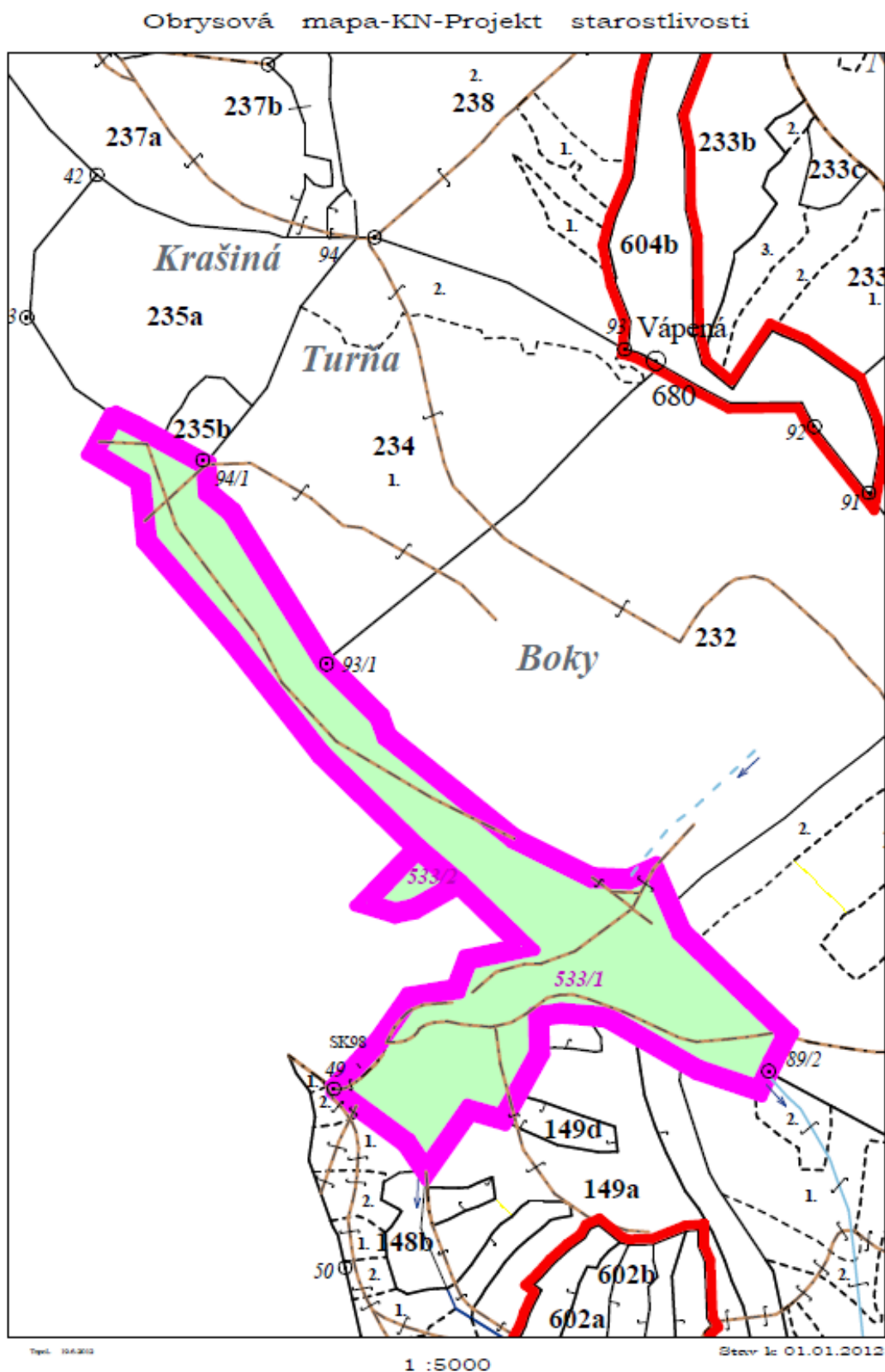
VZOR

Katastrálna mapa C-KN, Projekt starostlivosti o lesný pozemok "LUCKA"



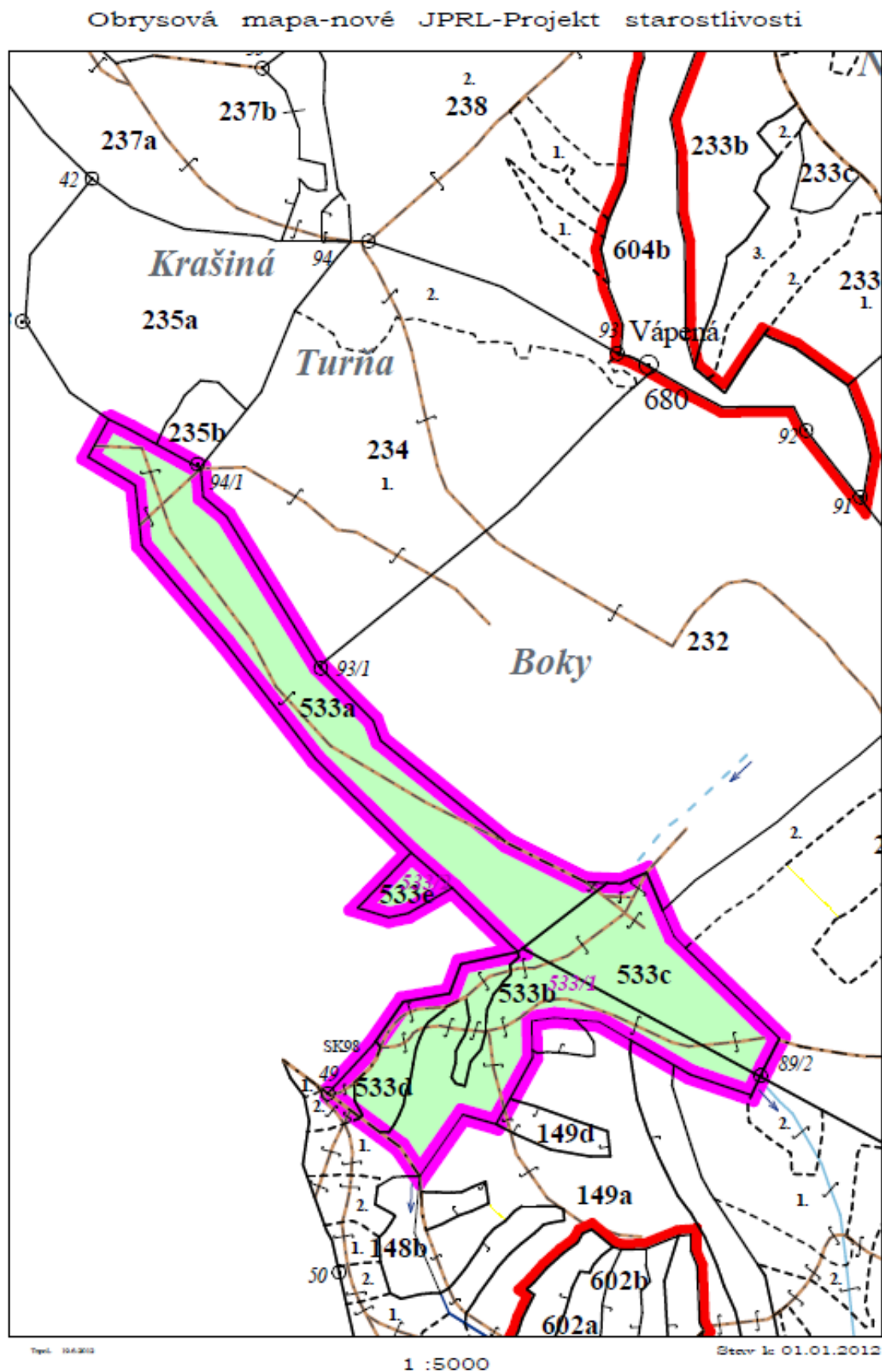
f. Obrysová mapa s prekrytom vrstvy C-KN

vzor



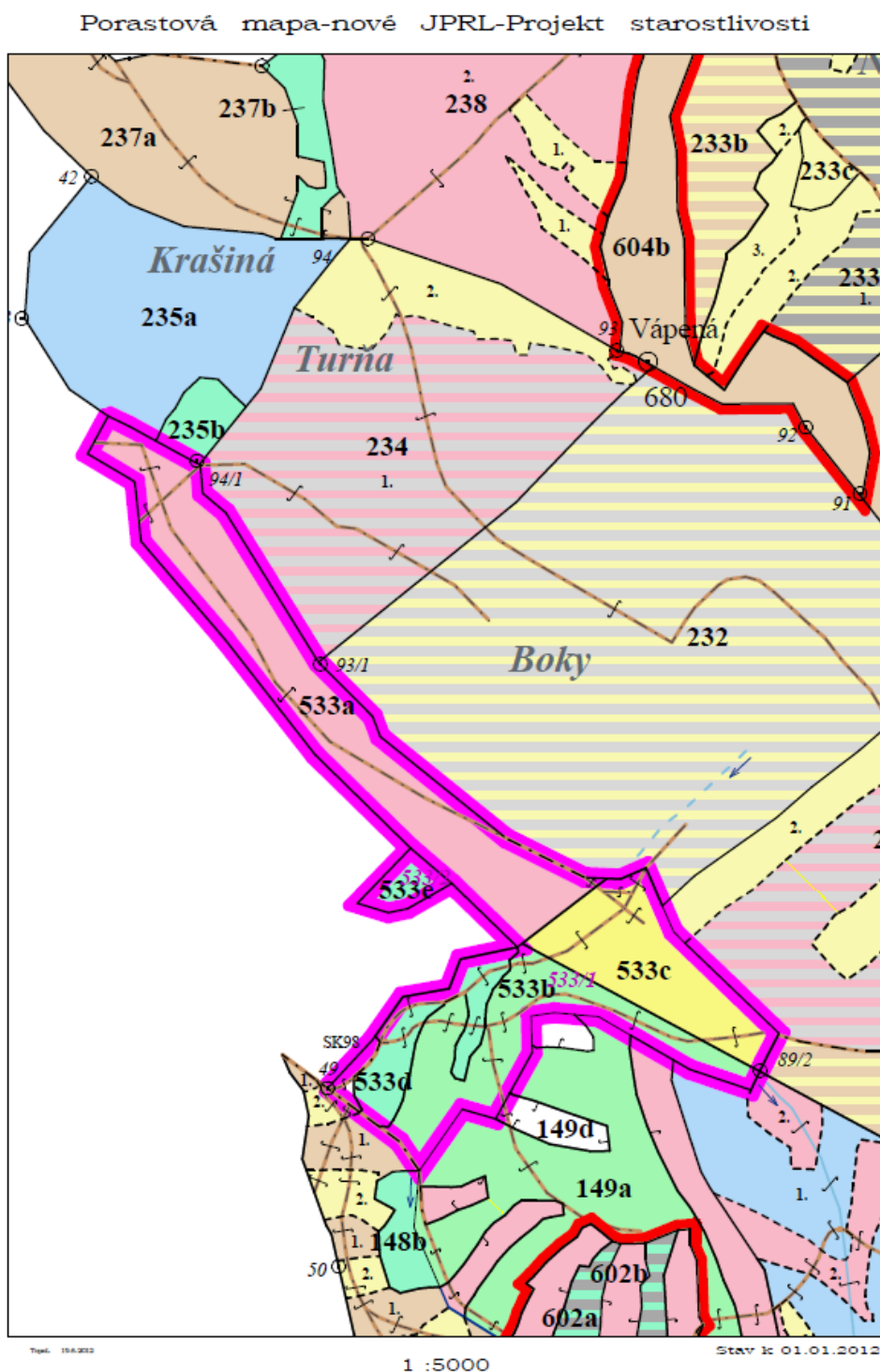
g. **Obrysová mapa s umiestnením novovzniknutých porastov**

vzor



**h. Porastová mapa s umiestnením novovzniknutých porastov**

**VZOR**



**i. Závazné stanovisko príslušného orgánu štátnej správy ochrany prírody a krajiny k PSLP**

- Kópia záväzného stanoviska, v zmysle § 28 ods. 6 zákona o ochrane prírody a krajiny každý kto obstaráva alebo zamýšľa uskutočniť plán alebo projekt podľa ods. 5 je povinný predložiť návrh plánu alebo projektu na posúdenie orgánu štátnej správy ochrany prírody a krajiny.

j. Záznam z prerokovania PSLP

**Záznam z prerokovania projektu starostlivosti o lesný pozemok**

|  |  |
|--|--|
| <b>Vyhотовovateľ projektu starostlivosti</b>             |  |
| <b>Obhospodarovateľ lesa</b>                             |  |
| <b>Výmera lesných pozemkov v projekte starostlivosti</b> |  |
| <b>Zodpovedný za vyhotovenie projektu starostlivosti</b> |  |

| <b>Prerokovanie projektu starostlivosti o lesný pozemok konané v dňoch</b> |   |                         |               |
|--|---|-------------------------|---------------|
| <b>Prítomní</b>  |   | <b>Meno, priezvisko</b> | <b>Podpis</b> |
| 1.   | <b>Vyhотовovateľ projektu starostlivosti</b>    |                         |               |
| 2.   | <b>Vlastník, správca, obhospodarovateľ lesa</b> |                         |               |
| 3.   | <b>OLH</b>                                      |                         |               |
| 4.   |   |                         |               |

| <b>Aktuálne informácie OLH (resp. vlastníka, správcu, obhospodarovateľa lesa) o porastoch na vyhlásenom lesnom pozemku ku dňu prerokovania projektu starostlivosti o lesný pozemok</b> |   |                                 |            |
|--|---|---------------------------------|------------|
| <b>Stabilizácia hraníc porastov</b>  |   |                                 |            |
| <b>Potreba stabilizácie</b>  |   | <b>Áno</b>                      | <b>Nie</b> |
|  |   | <b>Vykonanie stabilizácie %</b> |            |
| 1.   | <b>vonkajších hraníc porastov</b>         |                                 |            |
| 2.   | <b>vnútorných hraníc porastov</b>         |                                 |            |
| 3.   | <b>hraníc porastov hraničnými kopcami</b> |                                 |            |

| <b>Pripomienky a stanoviská prítomných subjektov k predmetu prerokovania projektu starostlivosti o lesný pozemok</b> |  |
|--|--|
| 1.   | <b>Vyhотовovateľ projektu starostlivosti</b> |
| 2.   | <b>Obhospodarovateľ lesa</b>                 |
| 3.   | <b>OLH</b>                                   |
| 4.   |  |

|  |  |
|--|--|
| <b>Obhospodarovateľ lesa s projektom obhospodarovania súhlasí / nesúhlasí<sup>21</sup></b> |  |
|--|--|

|  |  |
|--|--|
| <b>Záznam z prerokovania projektu starostlivosti o lesný pozemok vyhotovil</b> |  |
|--|--|

|                                   |
|-----------------------------------|
| <b>Zapísané v ..... dňa .....</b> |
|-----------------------------------|

<sup>21</sup> Ak obhospodarovateľ lesa nie je určený súhlas alebo nesúhlas s PSLP podpisom vyjadruje vlastník pozemku.

