







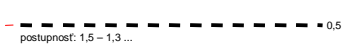

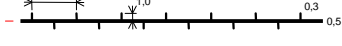



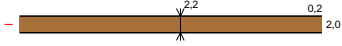
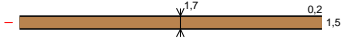
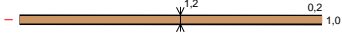
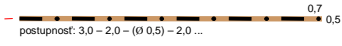

Značkový kľúč**Základný obsah****Lesnícka digitálna mapa**

Tematické štátne mapové dielo s obsahom lesného hospodárstva
(rozmery sú uvedené v milimetroch, pri textoch v bodoch pre mierku M 1:5000)

Línie






P.č.	Kartografické línie	Kód	Značka	R	G	B
1.	prázdna čiara	1101		-	-	-
2.	odkazová čiara	1102		0	0	0
3.	zlučka	1103		0	0	0
4.	zlučka malá	1104		0	0	0
5.	paspula ochranných lesov	1105		248	0	0
6.	paspula lesov osobitného určenia	1106		0	191	0
7.	kombinovaná paspula OL a LOU	1107		248 0	0 191	0 0






P.č.	Technicko-hospodárske a iné línie	Kód	Značka	R	G	B
1.	hranica plochy	2101		0	0	0
2.	hranica porastovej skupiny	2102		0	0	0
3.	hranica odlišnej časti porastu	2103		64	72	80
4.	plot LP	2106		0	0	0
5.	plot LS	2107		64	72	80

P.č.	Komunikácie	Kód	Značka	R	G	B
1.	lesná cesta L1	3101		168 0	112 0	56 0
2.	lesná cesta L2	3102		185 0	131 0	77 0
3.	lesná cesta T3 s plochou	3103		203 0	151 0	99 0
4.	lesná cesta T3 bez plochy, zväžnica LP	3104		203 0	151 0	99 0
5.	lesná cesta T3 bez plochy, zväžnica DS	3105		203 64	151 72	99 80




P.č.	Komunikácie	Kód	Značka	R	G	B
6.	diaľnica a rýchlostná komunikácia (DaRK)	3106		136 0	136 0	136 0
7.	diaľnica a rýchlostná komunikácia - 1 prúd (DaRKp)	3107		136 0	136 0	136 0
8.	spevnená nelesná cesta	3108		136 0	136 0	136 0
9.	nespevnená nelesná cesta	3109		185 0	167 0	117 0
10.	most pre lesné cesty	3110		168 0	112 0	56 0
11.	most pre DaRK	3111		136 0	136 0	136 0
12.	most pre DaRKp	3112		136 0	136 0	136 0
13.	most pre nelesné cesty	3113		136 0	136 0	136 0
14.	tunel	3114		0	0	0
15.	tunel pre DaRK	3115		0	0	0
16.	poltunel	3116		0	0	0
17.	poltunel pre DaRK	3117		0	0	0
18.	dvojkoľajná železnica	3118		0	0	0
19.	jedkoľajná železnica	3119		0	0	0
20.	úzkorozchodná železnica	3120		0	0	0
21.	železničný most	3121		0	0	0
22.	železničný tunel	3122		0	0	0
23.	železničný poltunel	3123		0	0	0
24.	chodník LP	3124		0	0	0
25.	chodník DS	3125		64	72	80
26.	lavička	3126		0	0	0
27.	lanovka, vlek	3127		0	0	0

























P.č.	Terén	Kód	Značka	R	G	B
1.	vrstevnica 5 m	4101		208	136	80


P.č.	Terén	Kód	Značka	R	G	B
2.	vrstevnica 10, 20, 25 m	4102	 0.3	208	136	80
3.	vrstevnica 100 m	4103	 0.5	208	136	80
4.	horský hrebeň	4104	 0.6 postupnosť: 2.0 - 3.0 ...	208	136	80
5.	strž	4105	 0.3 voľné konce smerujú do vnútra strže	208	136	80
6.	krasový závrť	4106	 0.3 voľné konce smerujú do vnútra závrťu	208	136	80




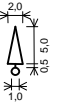
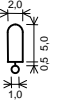

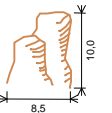
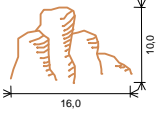




P.č.	Vodstvo	Kód	Značka	R	G	B
1.	vodný tok LP	5101	 0.5	0	56	144
2.	vodný tok LS	5102	 0.5	128	192	224
3.	brehová čiara	5103	 0.35	0	56	144
4.	občasný tok, suchá dolina	5104	 0.6 postupnosť: 2.0 - 3.0 ...	128	192	224
5.	prúdnicia	5105	 0.3 postupnosť: 2.0 - (0 0,3) - 2.0 ...	0	56	144


Body, značky






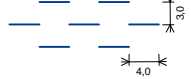
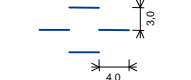
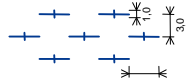
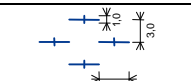

P.č.	Kartografické značky	Kód	Značka (hrúbka čiar 0,25 mm)	R	G	B
1.	slučka	1201		f	0	0
2.	slučka malá	1202		f	0	0
3.	slučka asymetrická	1203		f	0	0

P.č.	Technicko-hospodárske a iné značky	Kód	Značka (hrúbka čiar 0,25 mm)	R	G	B
1.	zrúcanina	2201			0	0
2.	kaplnka, kríž, božie muky	2202			0	0
3.	meteorologická stanica	2203			0	0
4.	pomník, socha, mohyla, pamätník	2204			0	0
5.	štôlna	2205			0	0
6.	biela plocha	2206			0	0
7.	uznaný porast-A	2207	 Frugal Sans EE 12b.		0	0
8.	uznaný porast-B	2208	 Frugal Sans EE 12b.		0	0
9.	výberové stromy-VS	2209	 Frugal Sans EE 12b.		0	0
10.	semenný sad-SS	2210	 Frugal Sans EE 12b.		0	0
11.	génová základňa-GZ	2211	 Frugal Sans EE 12b.		0	0
12.	semenný porast-SP	2212	 Frugal Sans EE 12b.		0	0


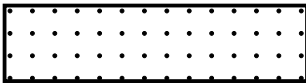

P.č.	Technicko-hospodárske a iné značky	Kód	Značka (hrúbka čiar 0,25 mm)	R	G	B
13.	uznaný porast-UP	2213	 Frugal Sans EE 12b.	0	0	0


P.č.	Terén	Kód	Značka (hrúbka čiar 0,25 mm)	R	G	B
1.	kóta-bod trigonometrickej siete	4201		0	0	0
2.	kóta výšková	4202		208	136	80
3.	kopec, medzník	4203		0	0	0
4.	strom kopec ihličnatý	4204		0	0	0
5.	strom kopec listnatý	4205		0	0	0
6.	jaskyňa, diera	4206		0	0	0
7.	skaliská 1	4207		208	136	80
8.	skaliská 2	4208		208	136	80
9.	skaliská 3	4209		208	136	80
10.	skaliská 4	4210		208	136	80
11.	skaliská 5	4211		208	136	80
12.	osamelý balvan	4212		208	136	80

P.č.	Vodstvo	Kód	Značka (hrúbka čiar 0,25 mm)	R	G	B
1.	studňa	5201		0	56	144

P.č.	Vodstvo	Kód	Značka (hrúbka čiar 0,25 mm)	R	G	B
3.	studnička	5202		0	56	144
2.	prameň	5203		0	56	144
4.	vodojem	5204		0	56	144
5.	ponor	5205		0	56	144
6.	vyvieračka	5206		0	56	144
7.	močiar	5207		0	56	144
8.	močiar malý	5208		0	56	144
9.	rašelinisko	5209		0	56	144
10.	rašelinisko malé	5210		0	56	144
11.	smer vodného toku	5211		0	56	144

Plochy

P.č.	Terén	Kód	Značka	R	G	B
1.	jednotky priestorového rozdelenia lesa (JPRL), ostatné lesné pozemky (OLP)	2301		208	232	160
2.	zastavané územie a intravilán	2302	 spon 3,0 x 3,0 mm, Ø 0,5 mm, uhol 0°	0 255	0 255	0 255
3.	budova	2303		0	0	0

P.č.	Vodstvo	Kód	Značka	R	G	B
1.	vodná plocha	5301		128	192	224

Texty

P.č.	Technicko-hospodárske a iné texty	Kód	Značka	R	G	B
1.	číslo dielca a čiastkovej plochy	2401	178a Frugal Sans EE Bold 18b.	0	0	0
2.	porastová skupina	2402	1. 2. 3. News Serif EE 10b.	0	0	0
3.	skratka a číslo OLP	2403	E1 Š12 BH7 Frugal Sans EE 12b.	0	0	0
4.	rok založenia topoľového a vrbového porastu	2404	82 89 93 Frugal Sans EE Bold 14b.	0	0	0
5.	miestny názov	2405	Na hure Frugal Sans EE Bold Italic 24b.	96	104	112
6.	názov mesta, obce	2406	Štítnik Frugal Sans EE Bold 32b.	0	0	0
7.	názov osady, samoty	2407	Svätoňovci Frugal Sans EE Bold 18b.	0	0	0
8.	názov objektu	2408	žel. stanica Frugal Sans EE 16b.	0	0	0

P.č.	Terén	Kód	Značka	R	G	B
1.	kopec, medzník	4401	32 33 34 Frugal Sans EE Italic 12b.	0	0	0
2.	výška vrstevnice	4402	100 200 Frugal Sans EE 12b.	208	136	80
3.	názov vrchu, kóta	4403	Skalica 325 News Serif EE 18b.	0	0	0

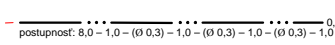
P.č.	Vodstvo	Kód	Značka	R	G	B
1.	názov jazera, rieky, potoka, občasného toku, suchej doliny	5401	<i>Biely potok</i> News Serif EE Italic 18b.	0	56	144



Pozn.: Vzt'azný bod textov je v ľavom dolnom rohu.

Rozšírený obsah

Lesnícka digitálna mapa
Tematické štátne mapové dielo s obsahom lesného hospodárstva
(rozmery sú uvedené v milimetroch, pri textoch v bodoch pre mierku M 1:5000)

Línie


P.č.	Kartografické línie	Kód	Značka	R	G	B
1.	hranica katastrálneho územia	1500	 <small>postupnosť: 8,0 – 1,0 – (0 0,3) – 1,0 – (0 0,3) – 1,0 – (0 0,3) – 1,0...</small>	0	0	0

P.č.	Technicko-hospodárske a iné línie	Kód	Značka	R	G	B
1.	hranica parcely	2500	 <small>0,3</small>	255	0	0
2.	hranica parcely UO	2501	 <small>0,3</small>	0	255	255

Body, značky

P.č.	Kartografické značky	Kód	Značka (hrúbka čiar 0,25 mm)	R	G	B
1.	rezervácia – príznak	1600	R Frugal Sans EE Bold 22b.	0	191	0

Plochy

P.č.	Technicko-hospodárske a iné plochy	Kód	Značka	R	G	B
1.	parcely	2700		255	192	192

Texty














P.č.	Kartografické texty	Kód	Značka	R	G	B
1.	názov katastrálneho územia	1800	k.ú. Lúčky Frugal Sans EE 12b.	0	0	0

P.č.	Technicko-hospodárske a iné texty	Kód	Značka	R	G	B
1.	číslo parcely	2800	123 456 789 Frugal Sans EE 8b.	255	0	0

Pozn.: Vzdážený bod textov je v ľavom dolnom rohu.

Tématické mapy
(rozmery sú uvedené v milimetroch pre mierku M 1:10000)

Plochy

P.č.	Porastová mapa	Značka	R	G	B
1.	holina		248	248	224
2.	1. veková trieda		248	248	176
3.	2. veková trieda		248	184	200
4.	3. veková trieda		144	248	200
5.	4. veková trieda		176	216	248
6.	5. veková trieda		232	208	176
7.	6. veková trieda		216	216	216
8.	7. veková trieda		168	168	168
9.	kosodrevina		216	168	216
10.	viacetážový porast	 šírka pruhov 1,0 mm farby vekových tried prvej a poslednej etáže	-	-	-
11.	porast so zakmenením $\leq 0,6$	 šírka zvislých pruhov 0,75 mm, rozostup zvislých pruhov 2,75 mm	-	-	-
12.	lesy ochranné	 spon 1,25 x 1,25 mm, Ø 0,3 mm, uhol 45°	191	0	0
13.	lesy osobitného určenia	 spon 1,25 x 1,25 mm, Ø 0,3 mm, uhol 0°	0	96	0

Pozn.: Vzory pre ochranné lesy a lesy osobitného určenia (12. a 13.) sa používajú pri publikovaní TŠMD LH. V LDM sa používajú paspuly.